
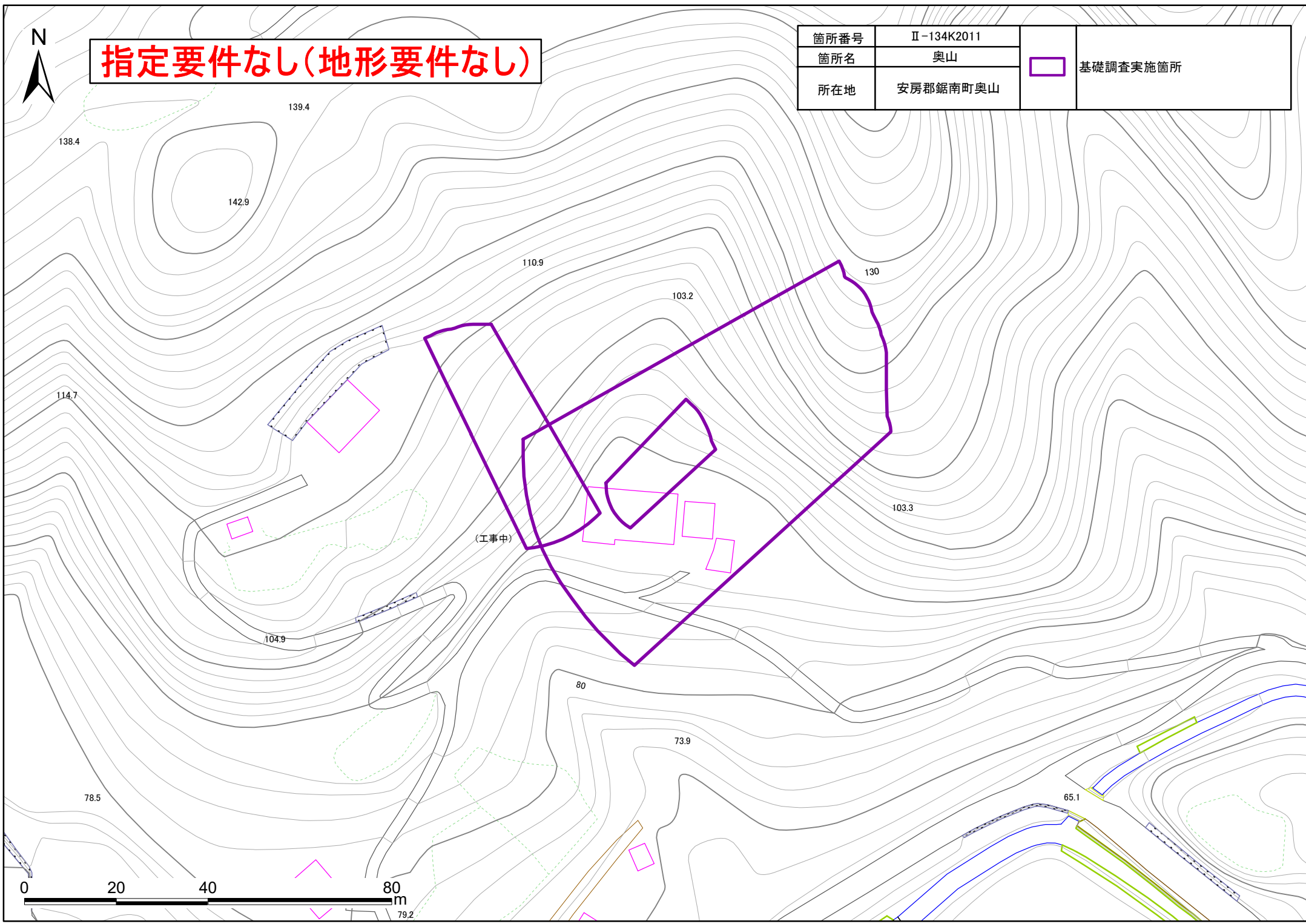




# 指定要件なし(地形要件なし)


箇所番号	Ⅱ-134K2011		基礎調査実施箇所
箇所名	奥山		
所在地	安房郡鋸南町奥山		



# 土砂災害警戒区域・特別警戒区域図(急傾斜地の崩壊) 奥山地区



**指定要件なし(地形要件なし)**

箇所番号	Ⅱ-134K2011		基礎調査実施箇所
箇所名	奥山		
所在地	安房郡鋸南町奥山		

