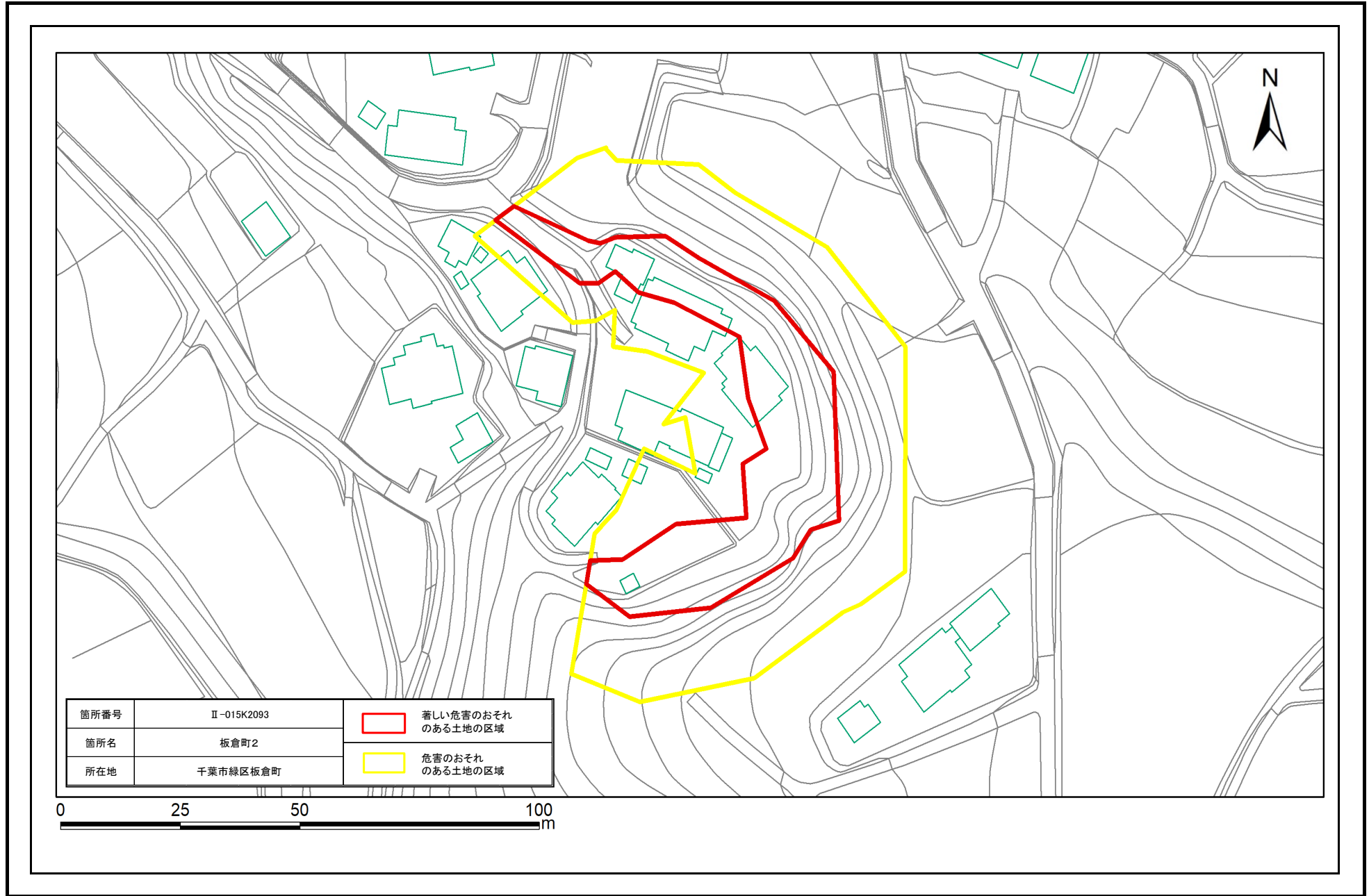




土砂災害警戒区域・特別警戒区域図(急傾斜地の崩壊) 板倉町2地区



土砂災害警戒区域・特別警戒区域図(急傾斜地の崩壊) 板倉町2地区



箇所番号	II-015K2093	 著しい危害のおそれのある土地の区域
箇所名	板倉町2	
所在地	千葉県緑区板倉町	 危害のおそれのある土地の区域

0 25 50 100 m