



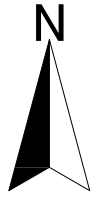
土砂災害警戒区域・特別警戒区域図（急傾斜地の崩壊）



指定要件なし（開発可能地なし）

箇所番号	I-142K2326	 基礎調査実施箇所
箇所名	正木	
所在地	君津市正木	





指定要件なし（開発可能地なし）

箇所番号	I-142K2326	 基礎調査実施箇所
箇所名	正木	
所在地	君津市正木	

