

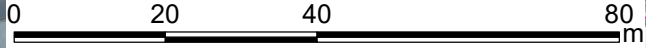


土砂災害警戒区域・特別警戒区域図(急傾斜地の崩壊) 胡録台地区



箇所番号	I-031K2018	 著しい危害のおそれのある土地の区域
箇所名	胡録台1	
所在地	松戸市胡録台、野菊野	 危害のおそれのある土地の区域



国道松戸鎌ヶ谷線

野菊野

UR都市機構野菊野団地

松戸野菊野郵便局

15.0

21.8

27.2

21.5



26.1

20

16.1

18.4



箇所番号	I-031K2018		著しい危害のおそれのある土地の区域
箇所名	胡録台1		
所在地	松戸市胡録台、野菊野		危害のおそれのある土地の区域

