


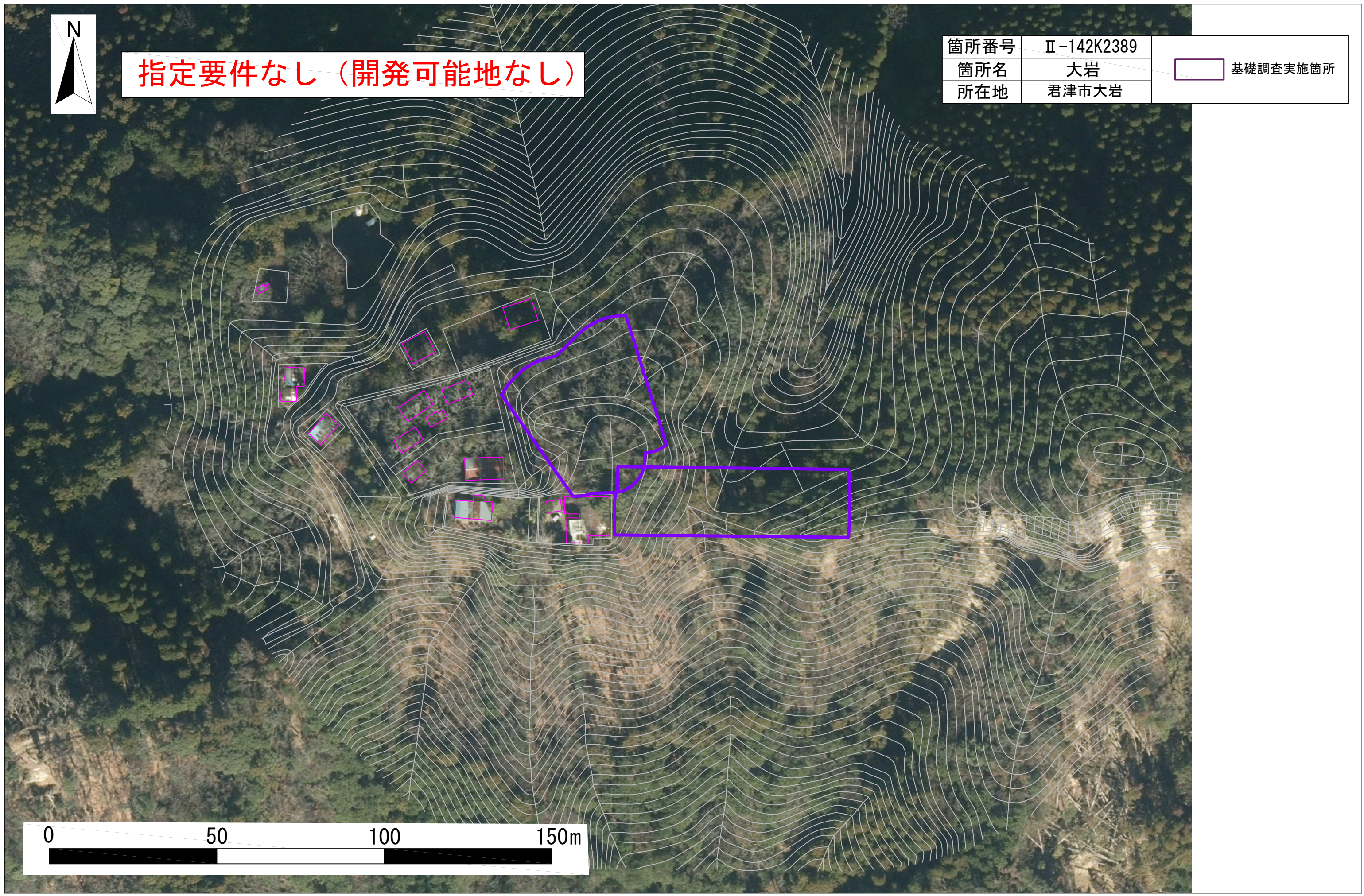
土砂災害警戒区域・特別警戒区域図（急傾斜地の崩壊）



指定要件なし（開発可能地なし）


箇所番号	Ⅱ-142K2389
箇所名	大岩
所在地	君津市大岩

基礎調査実施箇所





指定要件なし（開発可能地なし）

箇所番号	Ⅱ-142K2389	 基礎調査実施箇所
箇所名	大岩	
所在地	君津市大岩	

