




箇所番号	Ⅱ-133K2626	 著しい危害のおそれのある土地の区域
箇所名	峰5	
所在地	南房総市峰、千倉町川合、千倉町久保	 危害のおそれのある土地の区域


**指定要件なし(地形要件なし)**

# 土砂災害警戒区域・特別警戒区域図(急傾斜地の崩壊) 峰地区

