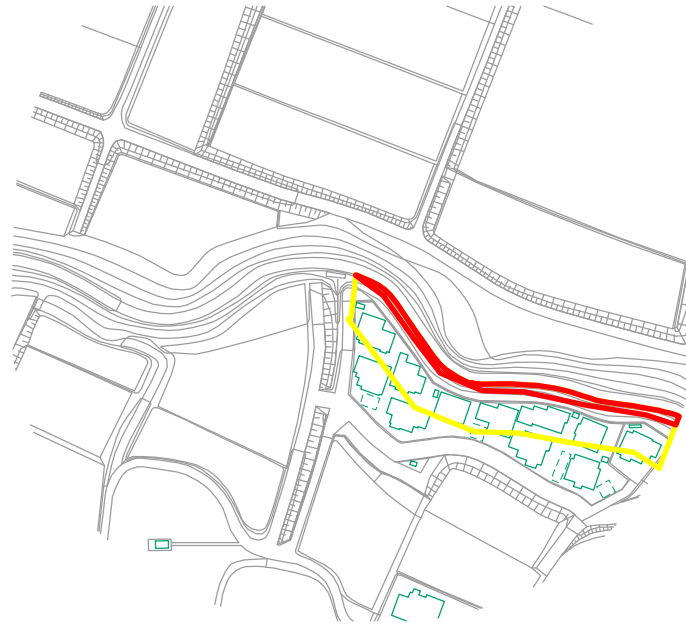


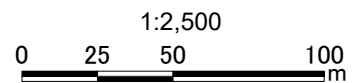


土砂災害警戒区域・特別警戒区域(急傾斜地の崩壊) 泉




箇所番号	II-142K2364	 著しい危害おそれのある土地の区域  危害のおそれのある土地の区域
箇所名	泉12	
所在地	君津市泉	



土砂災害警戒区域・特別警戒区域(急傾斜地の崩壊) 泉



箇所番号	II-142K2364	 著しい危害おそれのある土地の区域  危害のおそれのある土地の区域
箇所名	泉12	
所在地	君津市泉	

