

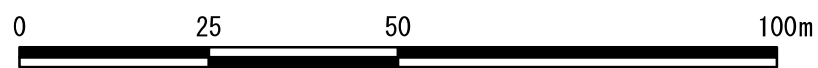
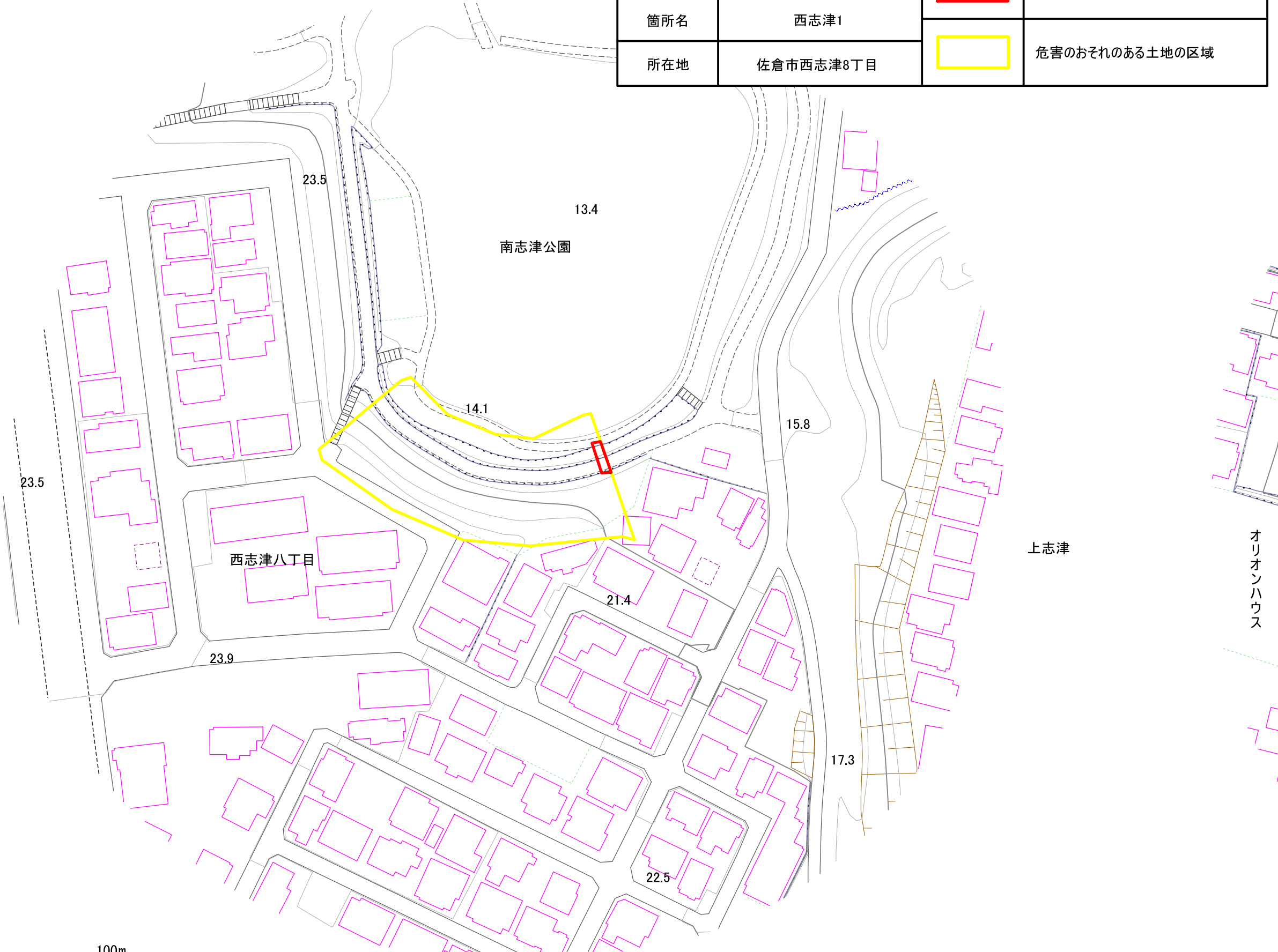


土砂災害警戒区域・特別警戒区域図(急傾斜地の崩壊) 西志津8丁目地区





箇所番号	II-051K2153		著しい危害のおそれのある土地の区域
箇所名	西志津1		危害のおそれのある土地の区域
所在地	佐倉市西志津8丁目		



土砂災害警戒区域・特別警戒区域図(急傾斜地の崩壊) 西志津8丁目地区



箇所番号	II-051K2153		著しい危害のおそれのある土地の区域
箇所名	西志津1		危害のおそれのある土地の区域
所在地	佐倉市西志津8丁目		

0 25 50 100m