

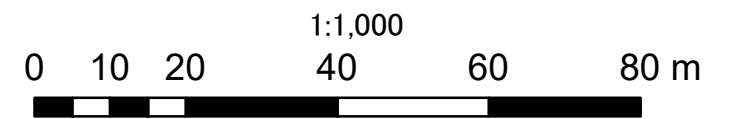
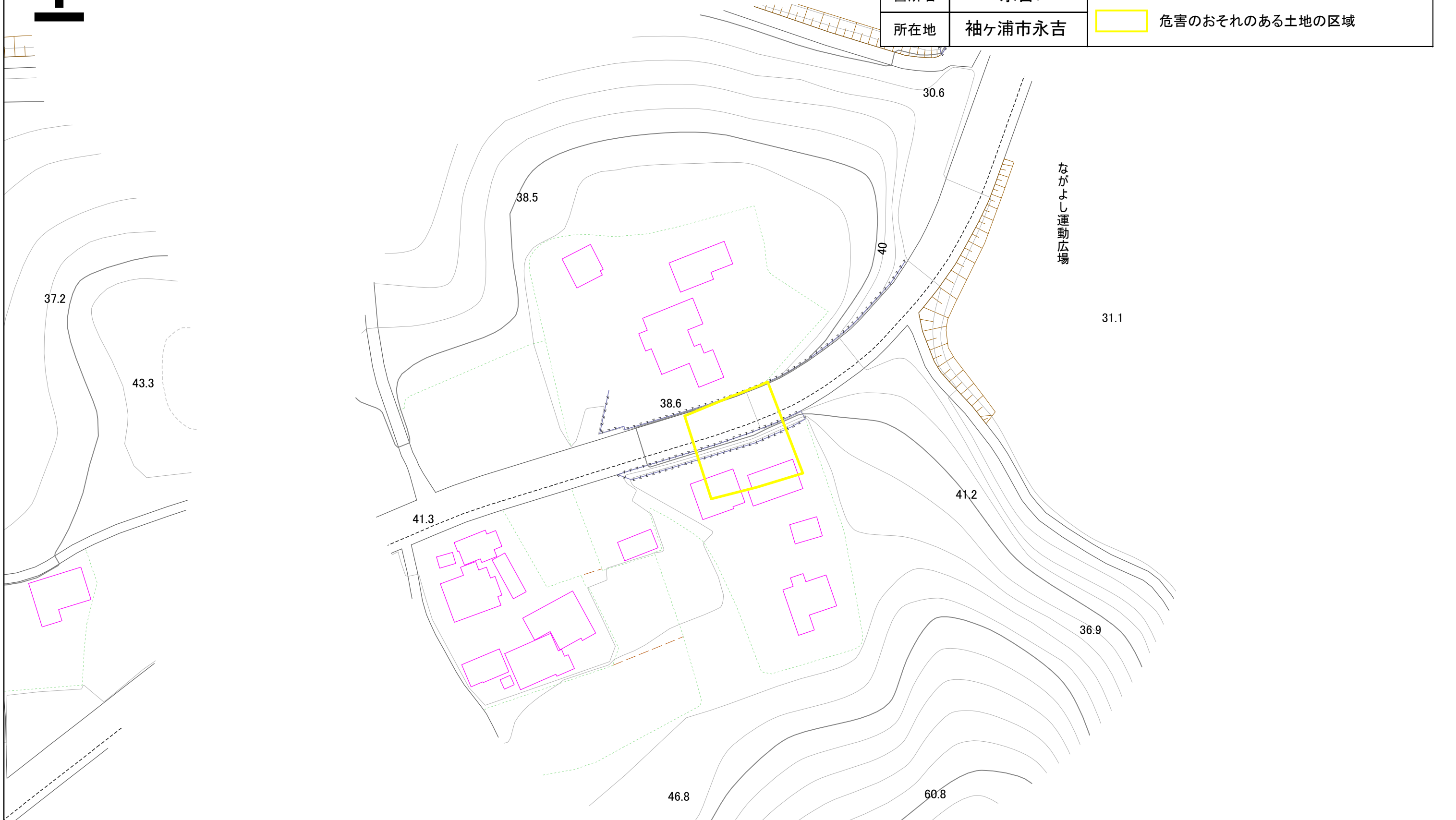


|      |            |   |
|------|------------|---|
| 箇所番号 | Ⅱ-144K2007 |  著しい危害のおそれのある土地の区域 |
| 箇所名  | 永吉7        |  危害のおそれのある土地の区域    |
| 所在地  | 袖ヶ浦市永吉     |   |





# 土砂災害警戒区域・特別警戒区域図(急傾斜地の崩壊) 永吉地区

