




# 土砂災害警戒区域・特別警戒区域図（急傾斜地の崩壊）



箇所番号	Ⅱ-142K2340		著しい危害のおそれのある土地の区域
箇所名	西日笠3		危害のおそれのある土地の区域
所在地	君津市西日笠、植畑		





箇所番号	Ⅱ-142K2340		著しい危害のおそれのある土地の区域
箇所名	西日笠3		危害のおそれのある土地の区域
所在地	君津市西日笠、植畑		

