

急傾斜地の崩壊区域調書

様式5-4 危害のおそれのある土地等の座標位置図

調査年度

令和4年度

急傾斜地の位置

箇所番号

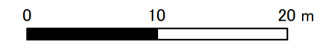
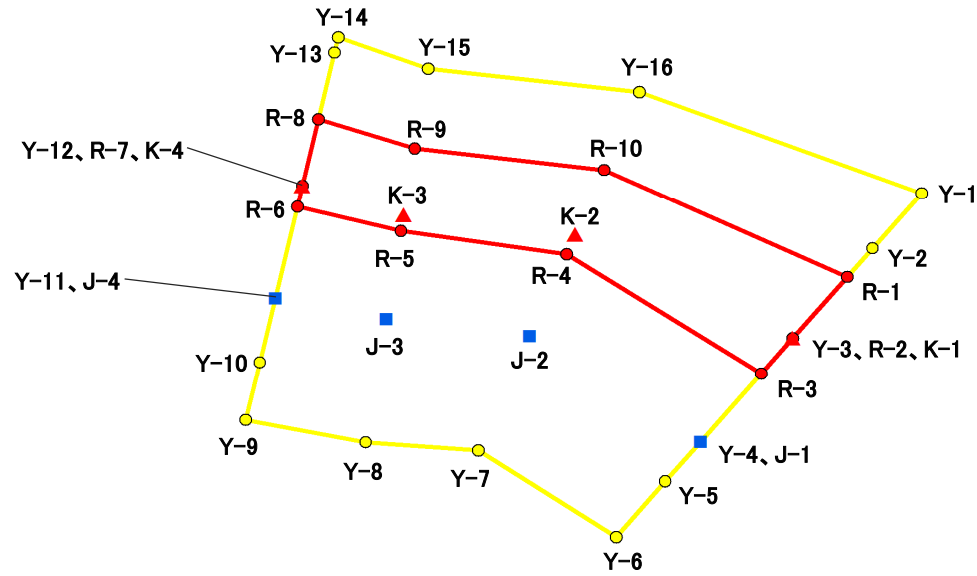
II-091K2017

箇所名

犬吠埼3

所在地

銚子市犬吠埼、君ヶ浜



急傾斜地の崩壊区域調書

様式5-4 危害のおそれのある土地等の座標位置図

調査年度

令和4年度

急傾斜地の位置

箇所番号

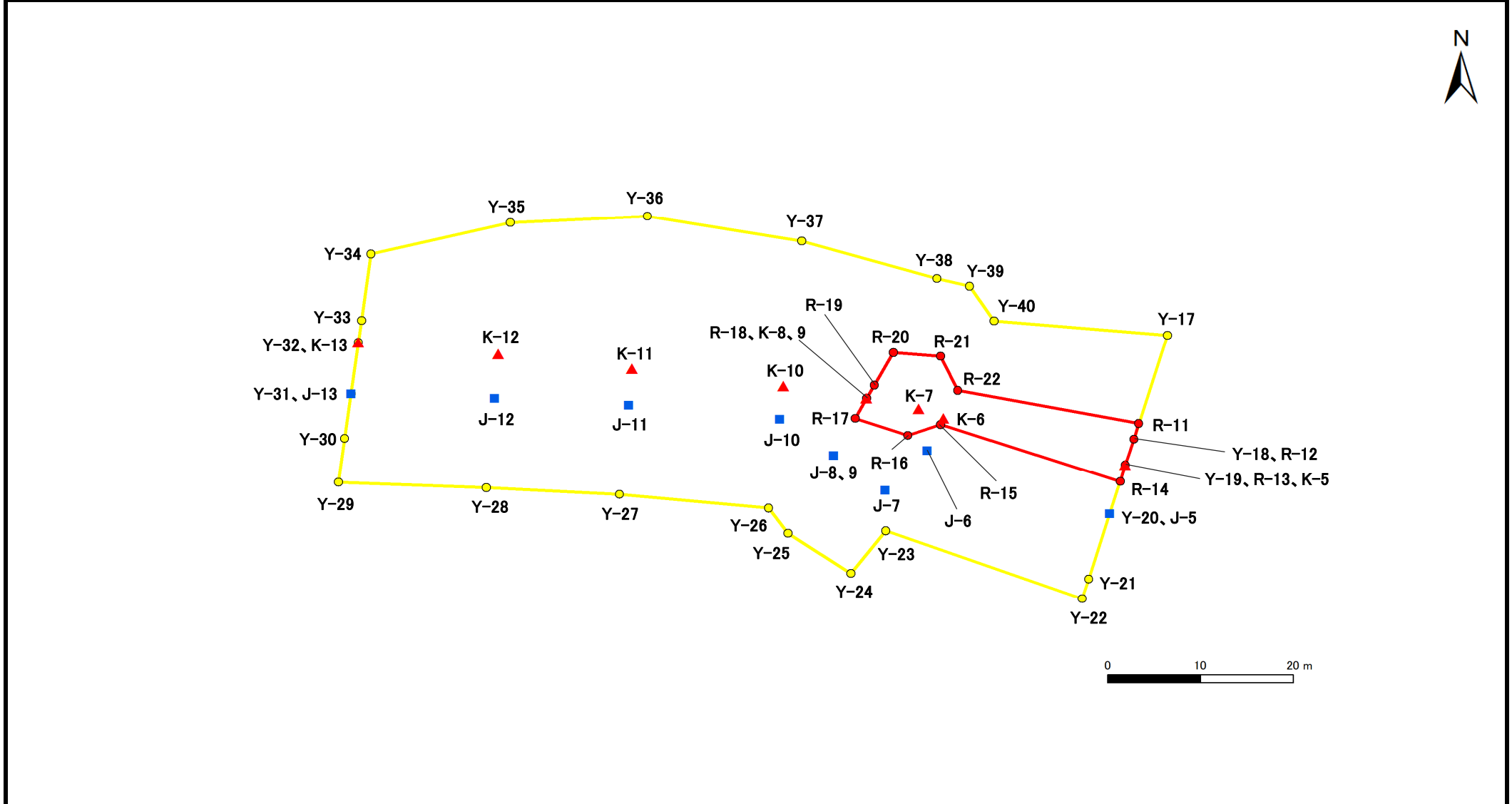
II-091K2017

箇所名

犬吠崎3

所在地

銚子市犬吠崎、君ヶ浜



急傾斜地の崩壊区域調書

様式5-5 危害のおそれのある土地等の座標一覧

危害のおそれのある区域の座標(土砂災害警戒区域)				著しい危険のおそれのある区域の座標(土砂災害特別警戒区域)							
地点記号	X(m)	Y(m)	地点記号	X(m)	Y(m)	地点記号	X(m)	Y(m)	地点記号	X(m)	Y(m)
Y-1	-31855.470	93468.268	Y-32	-31820.319	93322.692	R-1	-31862.156	93462.557			
Y-2	-31859.865	93464.514	Y-33	-31817.840	93323.032	R-2	-31867.028	93458.395			
Y-3	-31867.028	93458.395	Y-34	-31810.411	93324.050	R-3	-31869.863	93455.974			
Y-4	-31875.319	93451.313	Y-35	-31806.868	93339.057	R-4	-31860.330	93441.021			
Y-5	-31878.473	93448.619	Y-36	-31806.156	93353.821	R-5	-31858.461	93428.318			
Y-6	-31882.923	93444.818	Y-37	-31808.952	93370.430	R-6	-31856.516	93420.359			
Y-7	-31876.018	93434.230	Y-38	-31813.166	93384.955	R-7	-31854.898	93420.733			
Y-8	-31875.367	93425.601	Y-39	-31814.003	93388.478	R-8	-31849.552	93421.969			
Y-9	-31873.609	93416.406	Y-40	-31817.899	93391.094	R-9	-31851.860	93429.378			
Y-10	-31868.991	93417.474				R-10	-31853.628	93443.923			
Y-11	-31863.866	93418.659				R-11	-31829.380	93406.708			
Y-12	-31854.898	93420.733				R-12	-31831.130	93406.165			
Y-13	-31844.266	93423.191				R-13	-31834.023	93405.266			
Y-14	-31843.012	93423.481				R-14	-31835.886	93404.687			
Y-15	-31845.545	93430.393				R-15	-31829.480	93385.365			
Y-16	-31847.389	93446.624				R-16	-31830.712	93381.848			
Y-17	-31819.507	93409.774				R-17	-31828.823	93376.156			
Y-18	-31831.130	93406.165				R-18	-31826.591	93377.410			
Y-19	-31834.023	93405.266				R-19	-31825.088	93378.255			
Y-20	-31839.467	93403.575				R-20	-31821.469	93380.289			
Y-21	-31846.794	93401.300				R-21	-31821.877	93385.353			
Y-22	-31849.017	93400.609				R-22	-31825.702	93387.234			
Y-23	-31841.378	93379.480									
Y-24	-31846.160	93375.717									
Y-25	-31841.675	93368.933									
Y-26	-31838.835	93366.849									
Y-27	-31837.307	93350.802									
Y-28	-31836.553	93336.468									
Y-29	-31835.972	93320.547									
Y-30	-31831.078	93321.218									
Y-31	-31826.065	93321.905									

調査年度	令和4年度
急傾斜地の位置	銚子市犬吠埼、君ヶ浜

II-091K2017	箇所名	犬吠埼3	所在地
-------------	-----	------	-----