

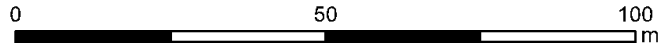
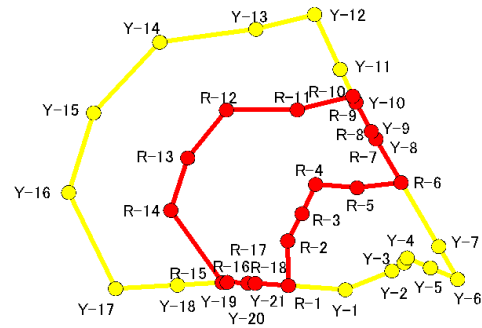
急傾斜地の崩壊区域調書

様式5-1 危害のおそれのある土地等の座標位置図(1/2)

調査年度

平成19年度

急傾斜地の位置	箇所番号	I-0656_a	箇所名	八木1	所在地	千葉県銚子市八木町
---------	------	----------	-----	-----	-----	-----------

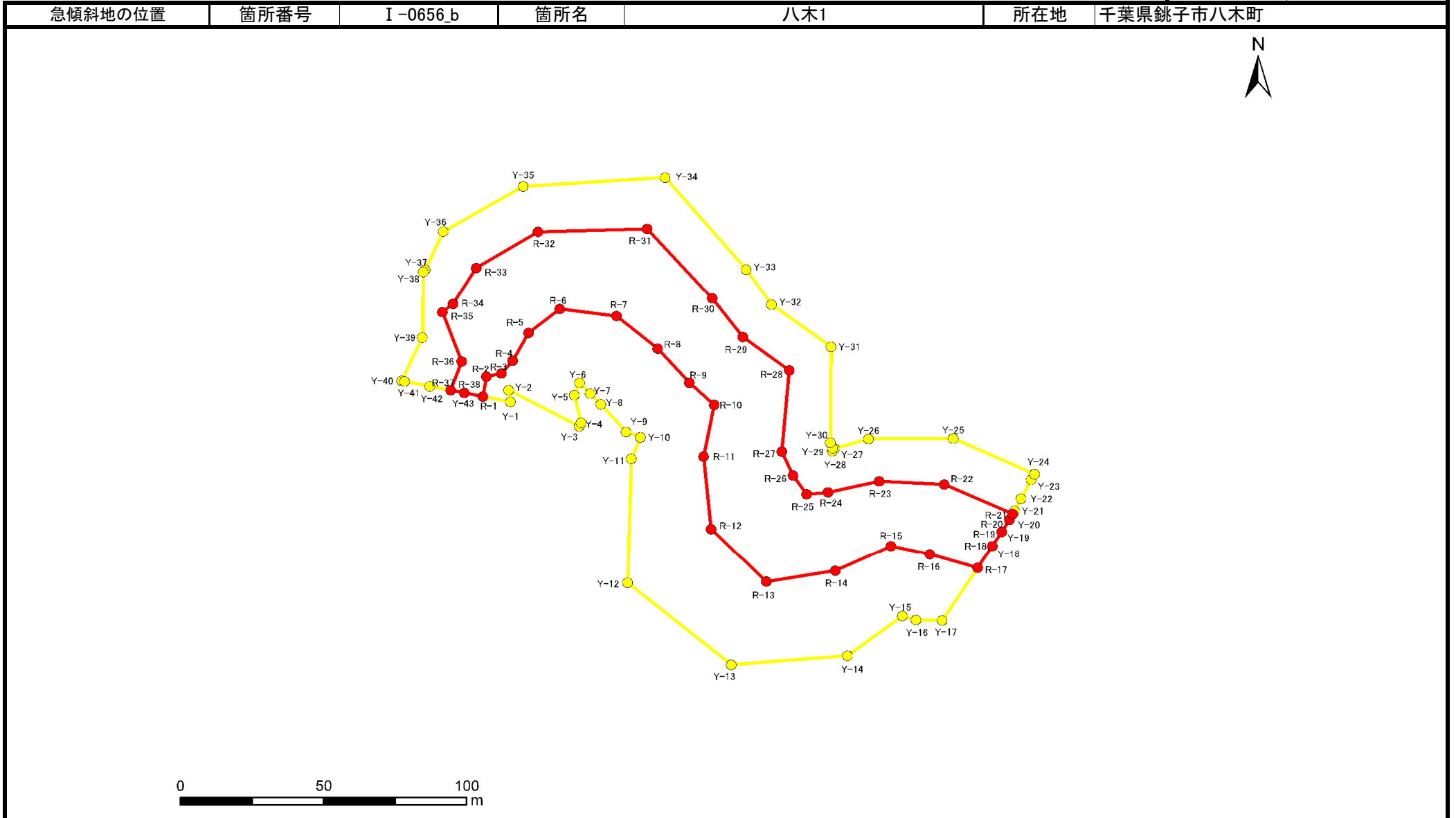


急傾斜地の崩壊区域調書

様式5-1 危害のおそれのある土地等の座標位置図(1/2)

調査年度

平成19年度



急傾斜地の崩壊区域調書

様式5-2 危害のおそれのある土地等の座標一覧(1/2)

調査年度	平成19年度
------	--------

急傾斜地の位置	箇所番号	I-0656_b	箇所名	八木1	所在地	千葉県銚子市八木町
---------	------	----------	-----	-----	-----	-----------

危害のおそれのある土地の区域の座標(土砂災害警戒区域)

地点記号	X(m)	Y(m)	地点記号	X(m)	Y(m)	地点記号	X(m)	Y(m)	地点記号	X(m)	Y(m)
Y-1	82406.00	-32012.19	Y-36	82382.54	-31950.87						
Y-2	82405.40	-32008.01	Y-37	82376.18	-31964.68						
Y-3	82429.99	-32020.95	Y-38	82375.53	-31965.41						
Y-4	82430.66	-32019.73	Y-39	82375.19	-31989.10						
Y-5	82428.31	-32009.79	Y-40	82368.02	-32004.65						
Y-6	82430.12	-32005.37	Y-41	82369.04	-32004.85						
Y-7	82433.85	-32009.19	Y-42	82377.83	-32006.60						
Y-8	82437.51	-32013.09	Y-43	82389.82	-32008.98						
Y-9	82446.43	-32022.98									
Y-10	82451.44	-32024.93									
Y-11	82448.21	-32032.63									
Y-12	82446.96	-32077.30									
Y-13	82483.13	-32106.73									
Y-14	82523.68	-32103.47									
Y-15	82542.96	-32089.16									
Y-16	82547.67	-32090.62									
Y-17	82556.78	-32090.82									
Y-18	82574.29	-32064.01									
Y-19	82577.63	-32058.90									
Y-20	82580.28	-32054.59									
Y-21	82582.04	-32051.25									
Y-22	82584.33	-32046.94									
Y-23	82587.93	-32040.17									
Y-24	82589.02	-32038.11									
Y-25	82560.67	-32025.36									
Y-26	82531.08	-32025.54									
Y-27	82519.20	-32028.94									
Y-28	82518.44	-32029.94									
Y-29	82518.54	-32028.87									
Y-30	82517.76	-32026.83									
Y-31	82517.97	-31992.44									
Y-32	82497.24	-31977.31									
Y-33	82488.33	-31964.60									
Y-34	82460.02	-31931.47									
Y-35	82410.44	-31934.70									

急傾斜地の崩壊区域調書

様式5-2 危害のおそれのある土地等の座標一覧(2/2)

調査年度	平成19年度
------	--------

急傾斜地の位置	箇所番号	I-0656_b	箇所名	八木1	所在地	千葉県銚子市八木町					
著しい危害のおそれのある土地の区域の座標(土砂災害特別警戒区域)											
地点記号	X(m)	Y(m)	地点記号	X(m)	Y(m)	地点記号	X(m)	Y(m)	地点記号	X(m)	Y(m)
R-1	82396.39	-32010.28	R-36	82388.93	-31997.70						
R-2	82397.56	-32003.11	R-37	82385.10	-32008.04						
R-3	82402.84	-32001.97	R-38	82389.82	-32008.98						
R-4	82406.77	-31997.43									
R-5	82412.30	-31987.44									
R-6	82423.27	-31978.87									
R-7	82443.07	-31981.42									
R-8	82457.41	-31993.08									
R-9	82468.49	-32005.34									
R-10	82477.13	-32013.29									
R-11	82473.46	-32031.84									
R-12	82476.05	-32057.96									
R-13	82495.41	-32076.89									
R-14	82519.51	-32072.91									
R-15	82538.97	-32064.03									
R-16	82552.48	-32066.94									
R-17	82569.15	-32071.88									
R-18	82574.29	-32064.01									
R-19	82577.63	-32058.90									
R-20	82580.28	-32054.59									
R-21	82581.43	-32052.41									
R-22	82557.53	-32041.86									
R-23	82534.81	-32040.70									
R-24	82516.98	-32044.64									
R-25	82509.48	-32045.33									
R-26	82504.74	-32038.62									
R-27	82500.79	-32030.08									
R-28	82503.40	-32000.89									
R-29	82487.19	-31988.92									
R-30	82476.45	-31974.98									
R-31	82453.71	-31949.92									
R-32	82415.61	-31951.01									
R-33	82394.05	-31964.03									
R-34	82385.92	-31977.00									
R-35	82382.20	-31980.02									