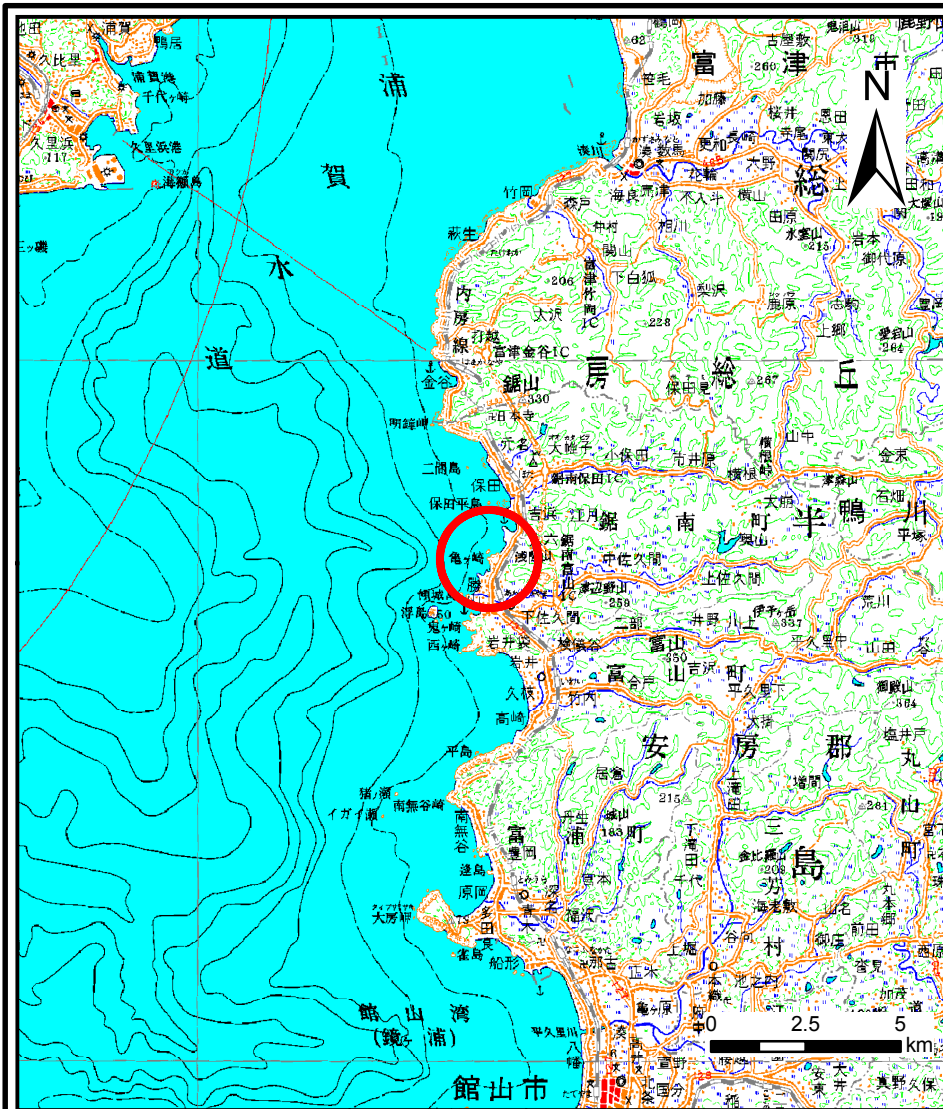
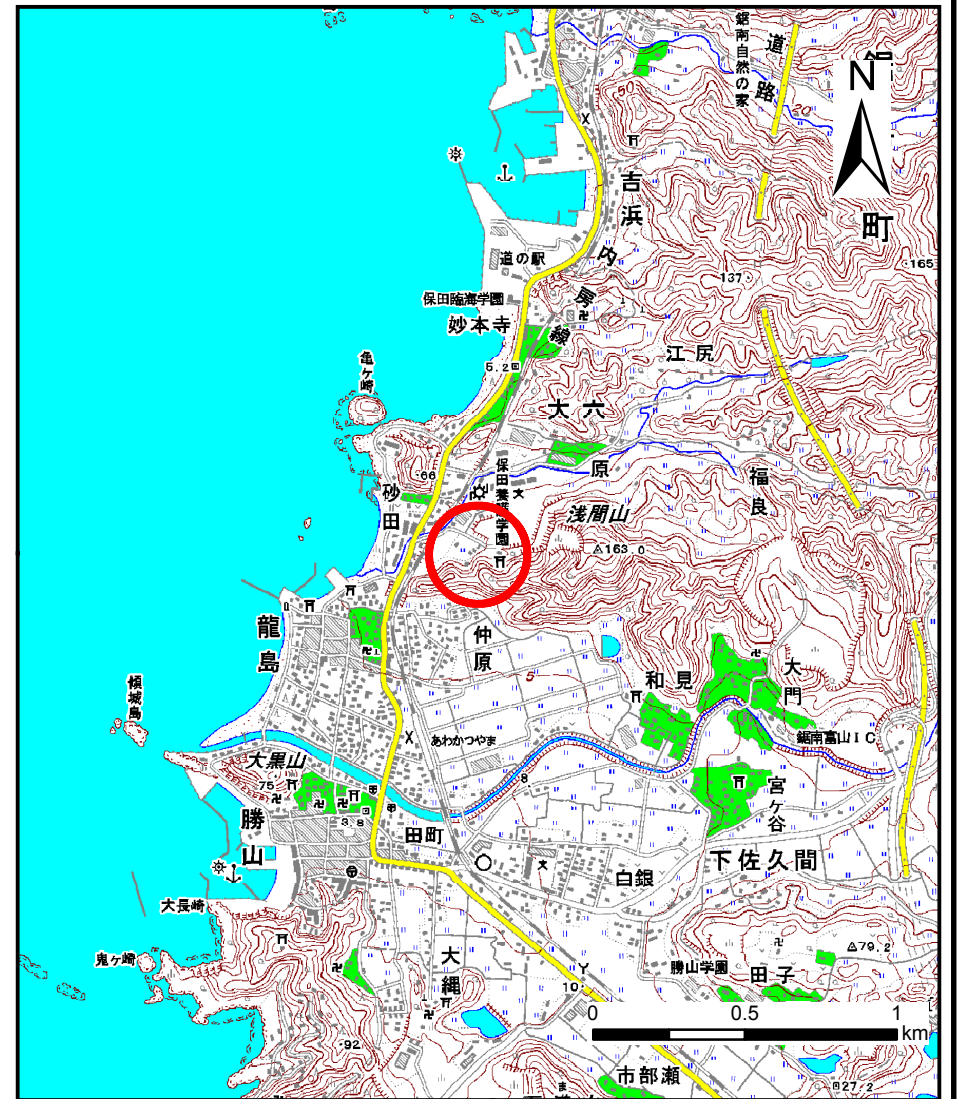


土砂災害警戒区域等の指定の告示に係る図書（様式1）



(1/200,000)



(1/25,000)

様式-1(急)
土砂災害警戒区域・土砂災害特別警戒区域
位置図

自然現象の種類	急傾斜地の崩壊
箇所番号	Ⅱ-5423
箇所名	大六8
所在地	安房郡鋸南町大六、竜島

この地図は、国土地理院長の承認を得て、同院発行の数値地図200000(地図画像)及び数値地図25000(地図画像)を複製したものである。(承認番号 平23業複、第147号)

土砂災害警戒区域等の指定の告示に係る図書（様式2）



図中の数字は横断測線番号を示す

様式-2(急)

土砂災害警戒区域・土砂災害特別警戒区域
区域図(その1)

土砂災害防止法施行令第二条の基準に該当する区域



土砂災害防止法
施行令第三条の
基準に該当する
区域



土石等の(移動)高さが1m以下の場合、
土石等の移動による力が100kN/mを超える区域
土石等の堆積の高さが3mを超える区域
それ以外の区域



縮尺
1:2,500

自然現象
の種類

急傾斜地の崩壊

箇所番号

II-5423

告示番号

警戒区域：千葉県告示第288号
特別警戒区域：千葉県告示第292号

箇所名

大六八

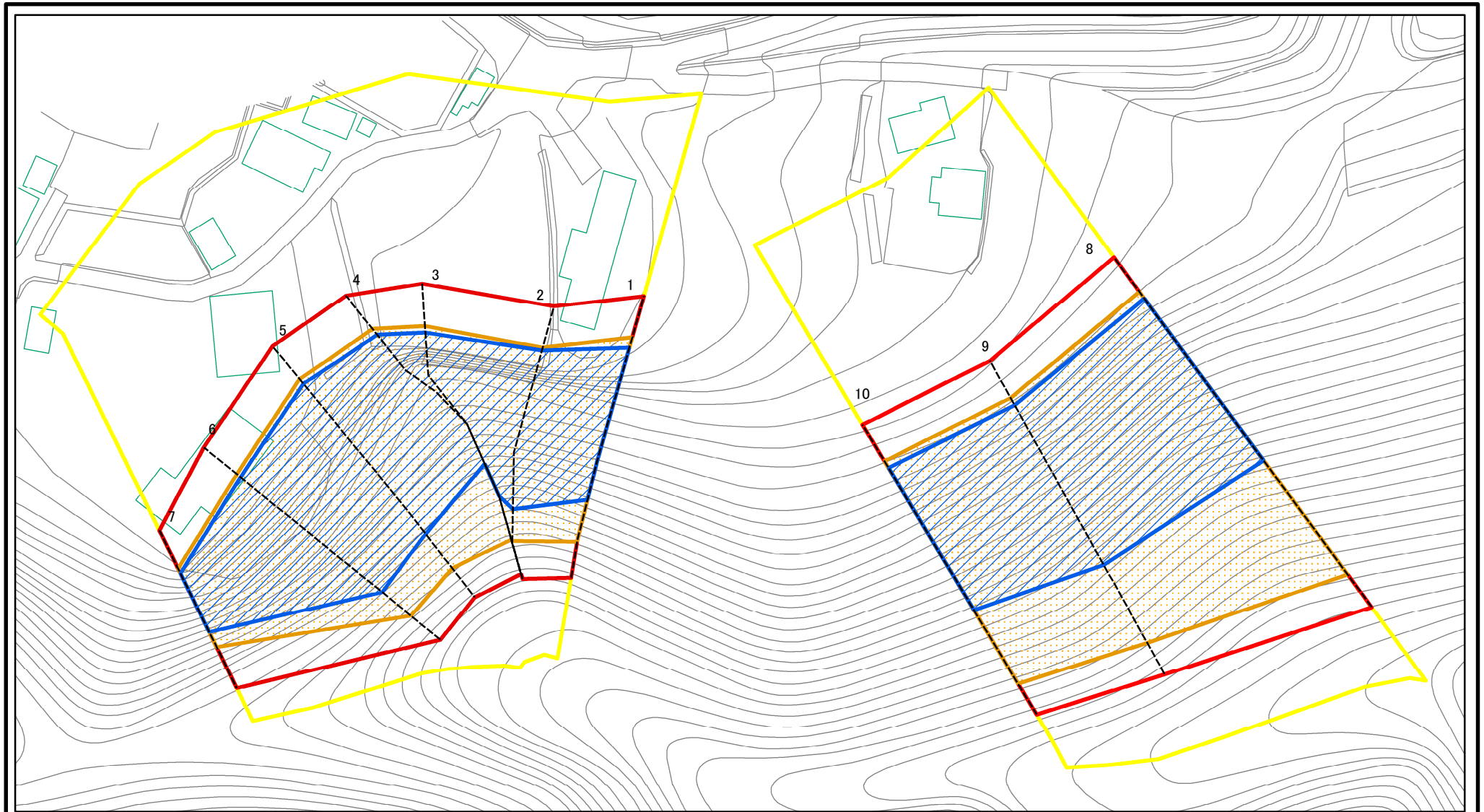
告示年月日

令和3年5月11日

所在地

安房郡鋸南町大六、竜島

土砂災害警戒区域等の指定の告示に係る図書（様式2-1）



図中の数字は横断測線番号を示す

様式-2-1(急)

土砂災害警戒区域・土砂災害特別警戒区域
区域図(その2)

土砂災害防止法施行令第二条の基準に該当する区域



自然現象
の種類

急傾斜地の崩壊

箇所番号

II-5423

土砂災害防止法
施行令第三条の
基準に該当する
区域



縮尺

告示番号

警戒区域：千葉県告示第288号
特別警戒区域：千葉県告示第292号

箇所名

大六8

土砂等の堆積の高さが3mを超える区域
それ以外の区域



1:1,000

告示年月日

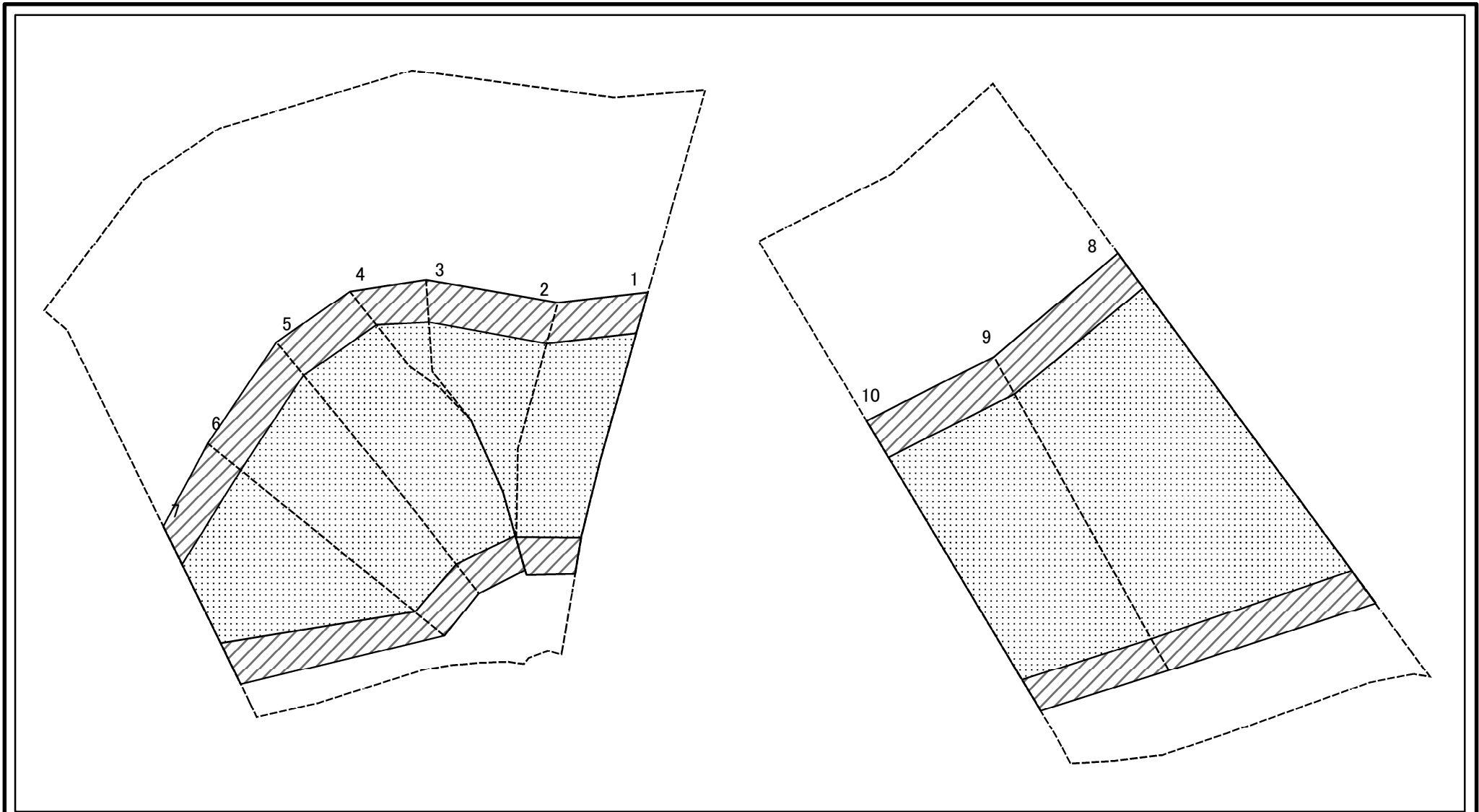
令和3年5月11日

所在地

安房郡鋸南町大六、竜島



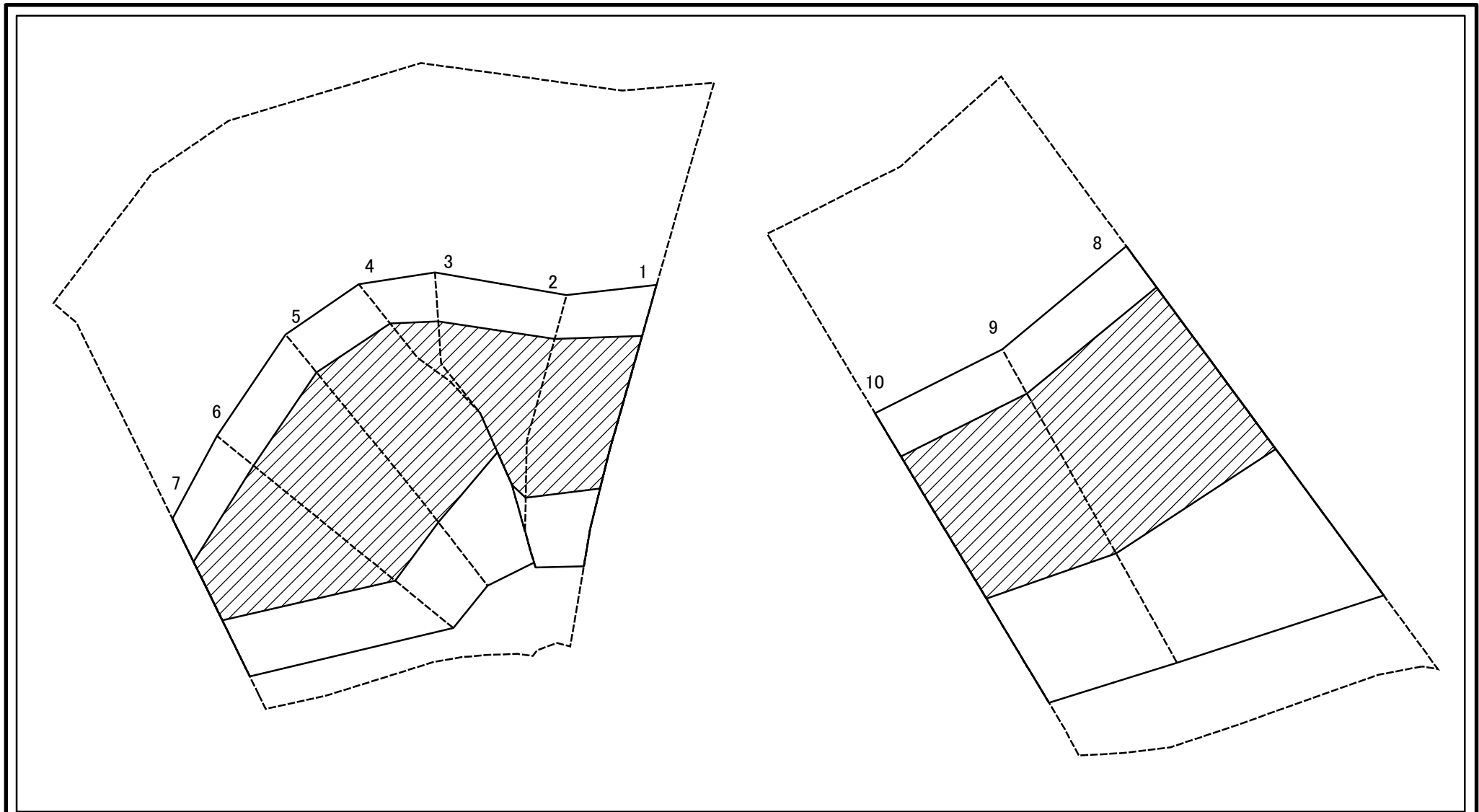
土砂災害警戒区域等の指定の告示に係る図書（様式2 - 2）



図中の数字は横断測線番号を示す

様式-2-2(急) 土砂災害特別警戒区域の区域区分図 (急傾斜地の崩壊に伴う土石等の移動により 建築物の地上部に作用すると想定される力)	土砂災害防止法施行令第二条の基準に該当する区域		N 縮尺 1:1,000	自然現象の種類	急傾斜地の崩壊	箇所番号	II-5423
	土砂災害防止法施行令第三条の基準に該当する区域			告示番号	警戒区域：千葉県告示第288号 特別警戒区域：千葉県告示第292号	箇所名	大六8
	それ以外の区域			告示年月日	令和3年5月11日	所在地	安房郡鋸南町大六、竜島

土砂災害警戒区域等の指定の告示に係る図書（様式 2 - 3）



図中の数字は横断測線番号を示す

様式-2-3(急)
土砂災害特別警戒区域の区域区分図
(急傾斜地の崩壊に伴う土石等の堆積により
建築物の地上部に作用すると想定される力)

土砂災害防止法施行令第二条の基準に該当する区域	
土砂災害防止法施行令第三条の基準に該当する区域	
それ以外の区域	

N
縮尺
1:1,000

自然現象の種類	急傾斜地の崩壊
告示番号	警戒区域：千葉県告示第288号 特別警戒区域：千葉県告示第292号
告示年月日	令和3年5月11日

箇所番号	II-5423
箇所名	大六8
所在地	安房郡鋸南町大六、竜島

土砂災害警戒区域等の指定の告示に係る図書（様式2 - 1）_a

（別図）

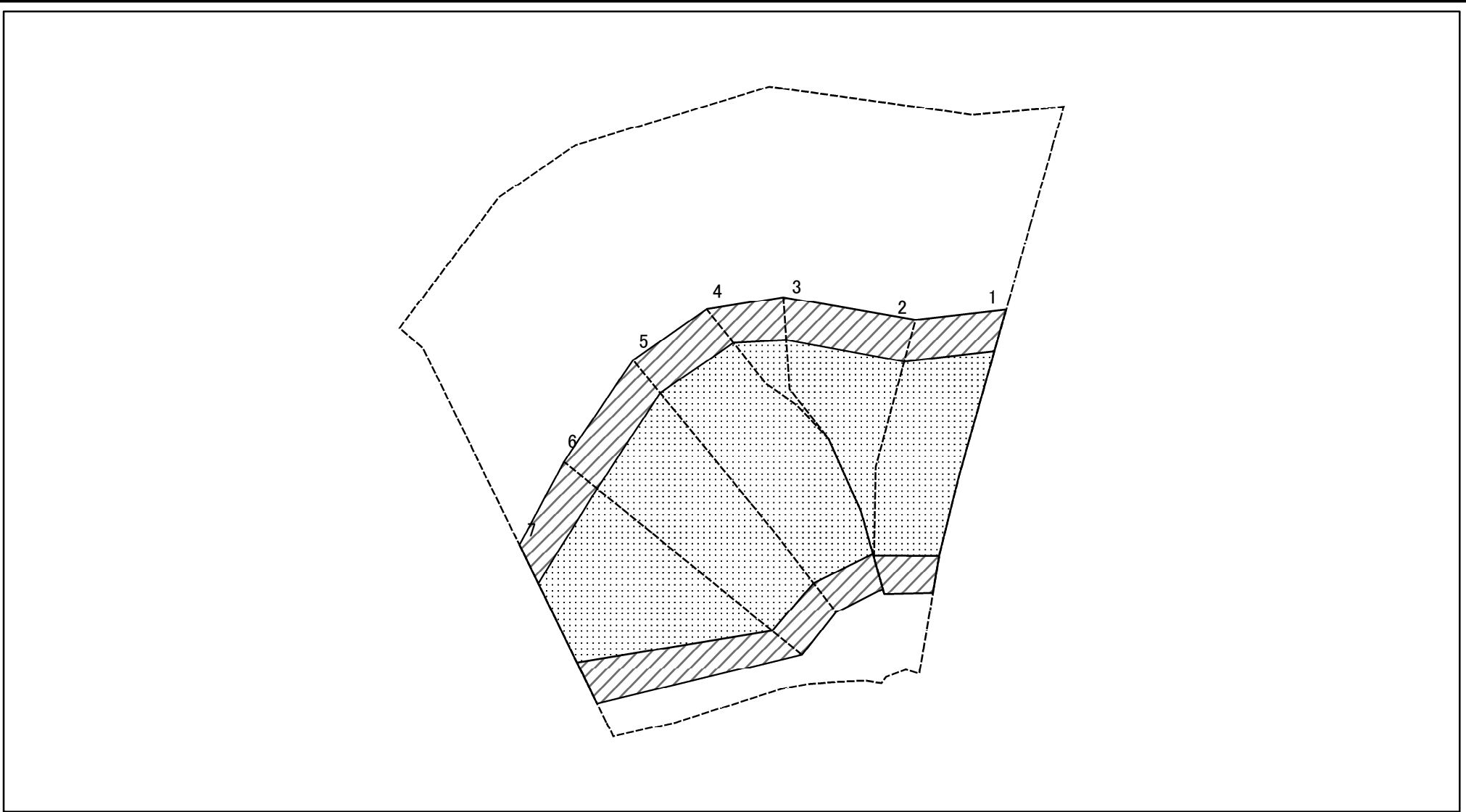


図中の数字は横断測線番号を示す

様式-2-1(急) 土砂災害警戒区域・土砂災害特別警戒区域 区域図(その2)	土砂災害防止法施行令第二条の基準に該当する区域		N 縮尺 1:1,000	自然現象の種類	急傾斜地の崩壊	箇所番号	II-5423
	土砂災害防止法施行令第三条の基準に該当する区域			告示番号	警戒区域：千葉県告示第288号 特別警戒区域：千葉県告示第292号	箇所名	大六8
	土砂等の(移動)高さが1m以下の場合、土砂等の移動による力が100kN/m ² を超える区域			告示年月日	令和3年5月11日	所在地	安房郡鋸南町大六、竜島
	土砂等の堆積の高さが3mを超える区域						
それ以外の区域							

土砂災害警戒区域等の指定の告示に係る図書（様式2 - 2）_a

（別図）

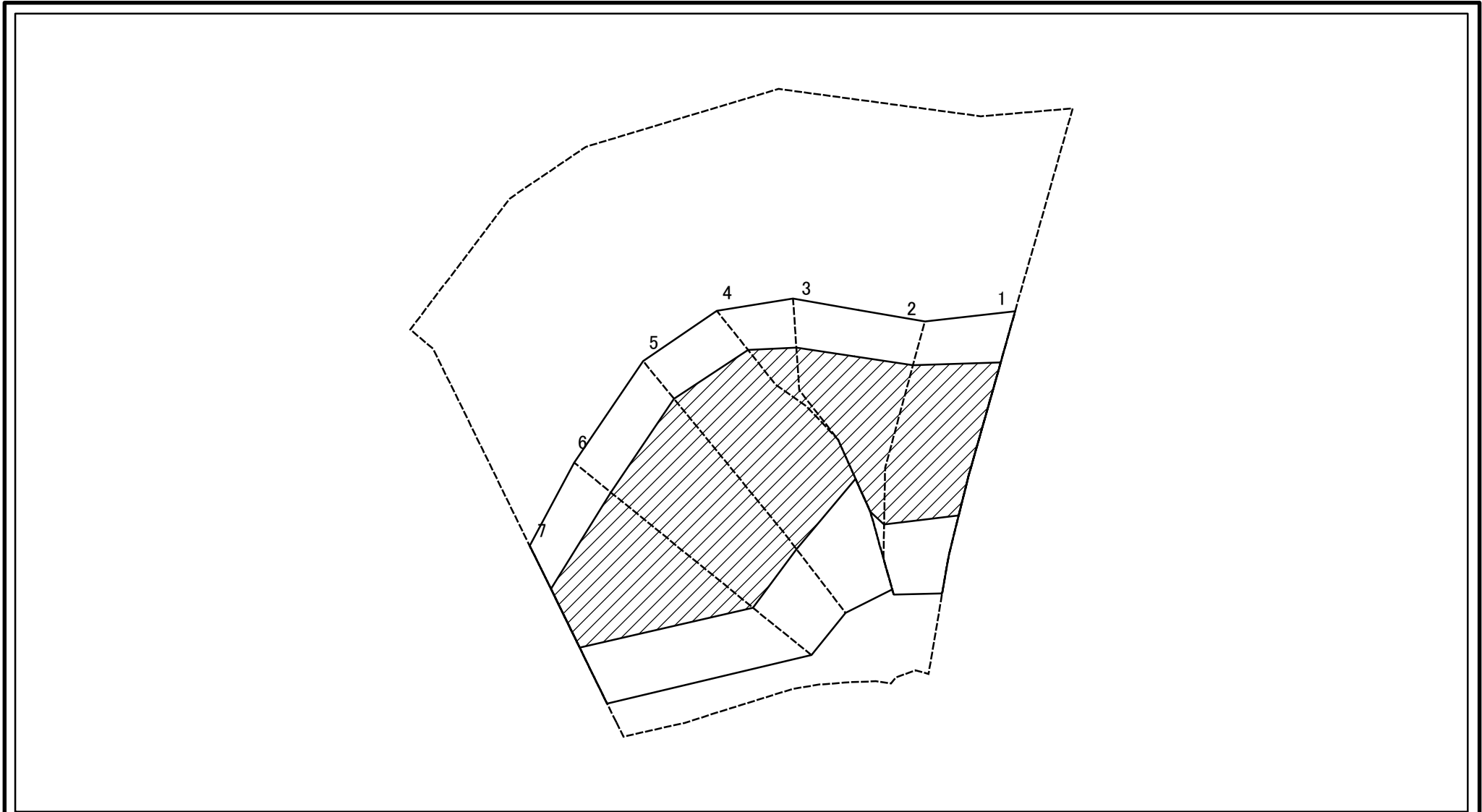


図中の数字は横断測線番号を示す

様式-2-2(急) 土砂災害特別警戒区域の区域区分図 (急傾斜地の崩壊に伴う土石等の移動により 建築物の地上部に作用すると想定される力)	土砂災害防止法施行令第二条の基準に該当する区域		N 縮尺 1:1,000	自然現象の種類	急傾斜地の崩壊	箇所番号	II-5423
	土砂災害防止法施行令第三条の基準に該当する区域	土石等の(移動)高さが1m以下の場合、土石等の移動による力が100kN/mを超える区域		告示番号	警戒区域：千葉県告示第288号 特別警戒区域：千葉県告示第292号	箇所名	大六8
		それ以外の区域		告示年月日	令和3年5月11日	所在地	安房郡鋸南町大六、竜島

土砂災害警戒区域等の指定の告示に係る図書（様式2-3）_a

（別図）

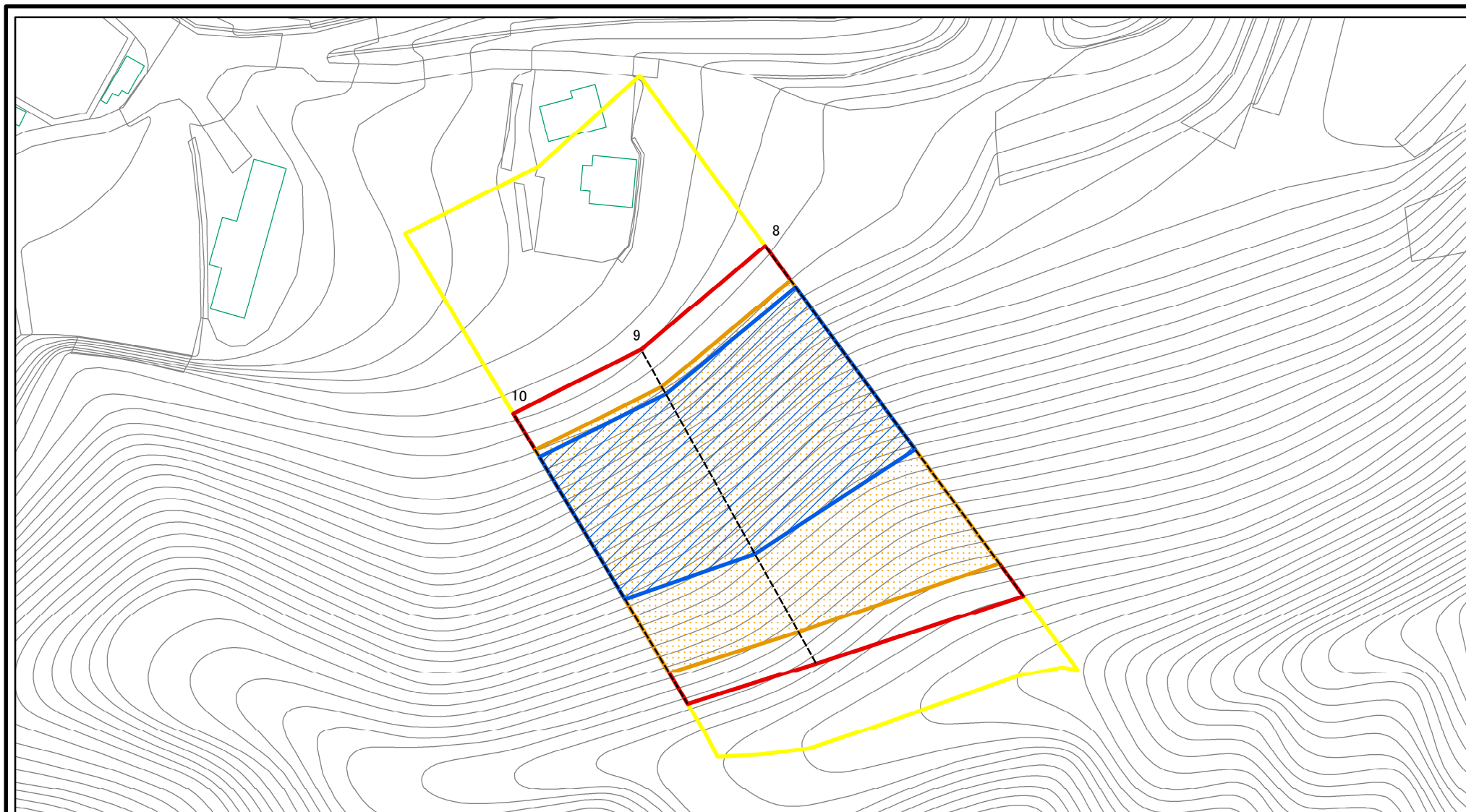


図中の数字は横断測線番号を示す

様式-2-3(急) 土砂災害特別警戒区域の区域区分図 (急傾斜地の崩壊に伴う土石等の堆積により 建築物の地上部に作用すると想定される力)	土砂災害防止法施行令第二条の基準に該当する区域		N 縮尺 1:1,000	自然現象の種類	急傾斜地の崩壊	箇所番号	II-5423
	土砂災害防止法施行令第三条の基準に該当する区域			告示番号	警戒区域：千葉県告示第288号 特別警戒区域：千葉県告示第292号	箇所名	大六8
	それ以外の区域		告示年月日	令和3年5月11日	所在地	安房郡鋸南町大六、亀島	

土砂災害警戒区域等の指定の告示に係る図書（様式2-1）_b

（別図）

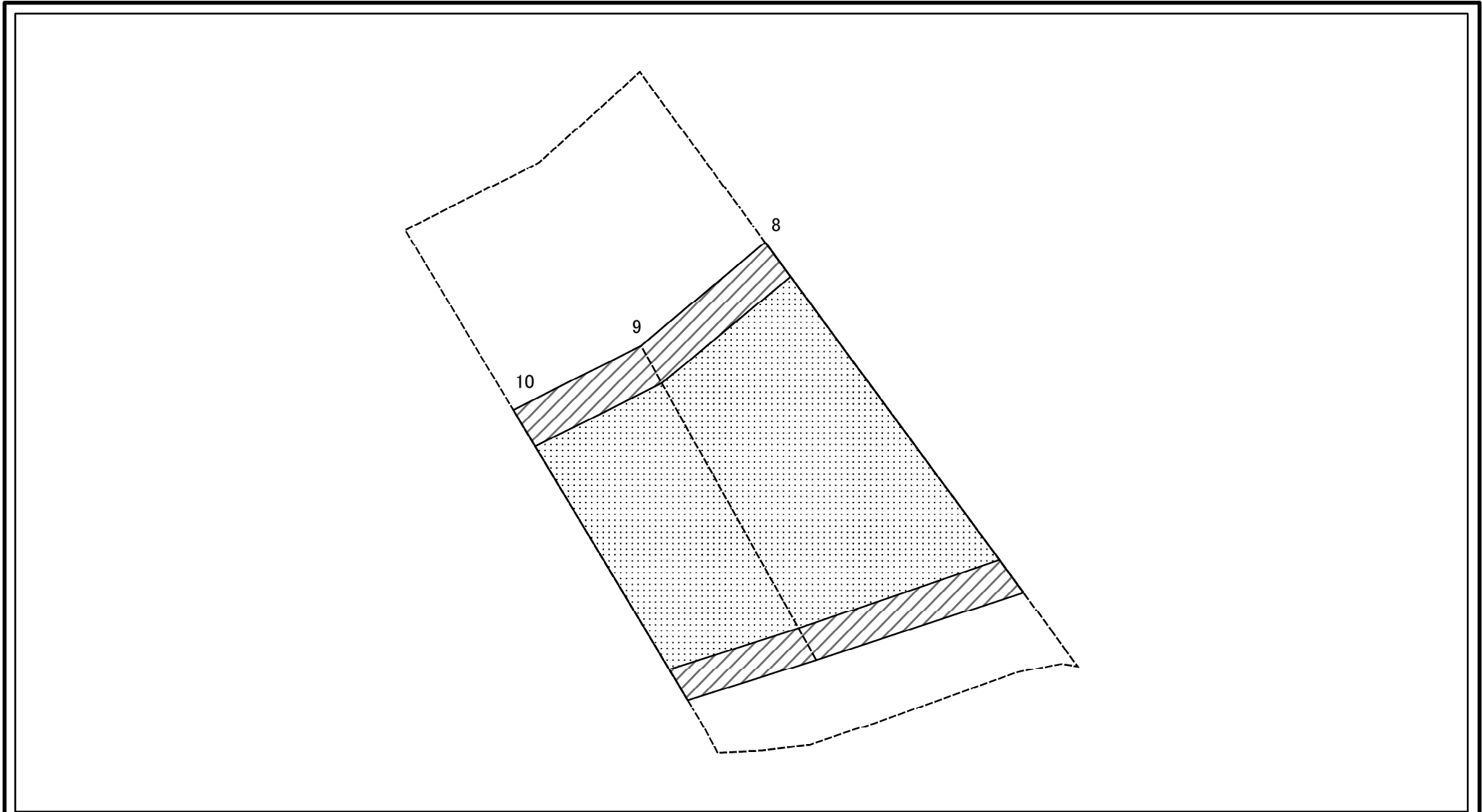


図中の数字は横断測線番号を示す

様式-2-1(急) 土砂災害警戒区域・土砂災害特別警戒区域 区域図(その2)	土砂災害防止法施行令第二条の基準に該当する区域		N 縮尺 1:1,000	自然現象の種類	急傾斜地の崩壊	箇所番号	II-5423
	土砂災害防止法施行令第三条の基準に該当する区域			告示番号	警戒区域：千葉県告示第288号 特別警戒区域：千葉県告示第292号	箇所名	大六8
	土砂等の(移動)高さが1m以下の場合、土砂等の移動による力が100kN/m ² を超える区域			告示年月日	令和3年5月11日	所在地	安房郡鋸南町大六、竜島
	土砂等の堆積の高さが3mを超える区域			それ以外の区域			

土砂災害警戒区域等の指定の告示に係る図書（様式2 - 2）_b

（別図）

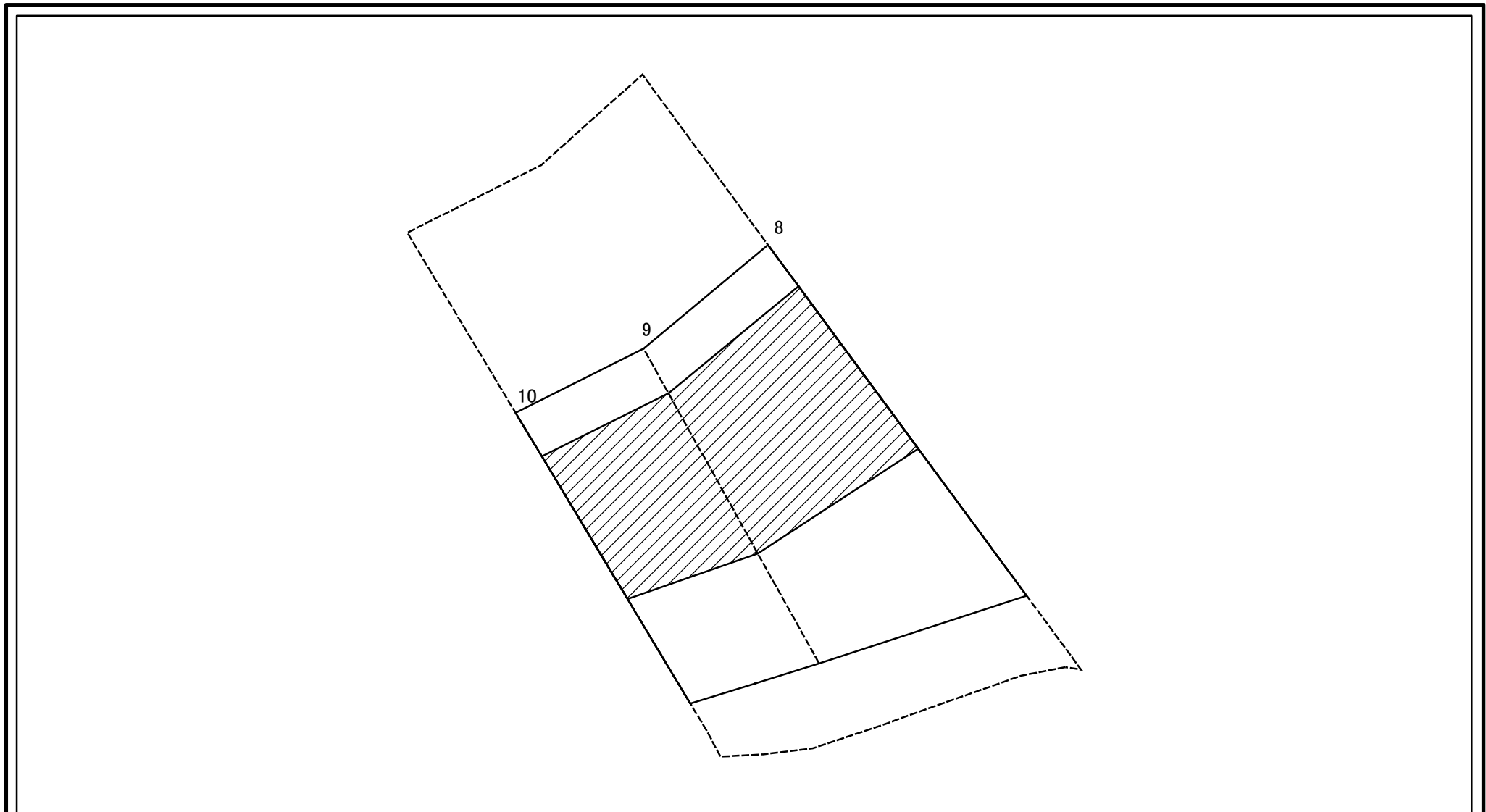


図中の数字は横断測線番号を示す

様式-2-2(急) 土砂災害特別警戒区域の区域区分図 (急傾斜地の崩壊に伴う土石等の移動により 建築物の地上部に作用すると想定される力)	土砂災害防止法施行令第二条の基準に該当する区域		N 縮尺 1:1,000	自然現象の種類	急傾斜地の崩壊	箇所番号	II-5423
	土砂災害防止法施行令第三条の基準に該当する区域			告示番号	警戒区域：千葉県告示第288号 特別警戒区域：千葉県告示第292号	箇所名	大六8
	それ以外の区域			告示年月日	令和3年5月11日	所在地	安房郡鋸南町大六、竜島

土砂災害警戒区域等の指定の告示に係る図書（様式2-3）_b

（別図）



図中の数字は横断測線番号を示す

様式-2-3(急) 土砂災害特別警戒区域の区域区分図 (急傾斜地の崩壊に伴う土石等の堆積により 建築物の地上部に作用すると想定される力)	土砂災害防止法施行令第二条の基準に該当する区域		N 縮尺 1:1,000	自然現象の種類	急傾斜地の崩壊	箇所番号	II-5423
	土砂災害防止法施行令第三条の基準に該当する区域			告示番号	警戒区域：千葉県告示第288号 特別警戒区域：千葉県告示第292号	箇所名	大六8
	それ以外の区域			告示年月日	令和3年5月11日	所在地	安房郡鋸南町大六、竜島