



土砂災害警戒区域・特別警戒区域図(急傾斜地の崩壊) 荒海地区





箇所番号	Ⅱ-061K2158		著しい危害のおそれのある土地の区域
箇所名	荒海10		
所在地	成田市荒海		危害のおそれのある土地の区域



0 20 40 80 m



箇所番号	II-061K2158		著しい危害のおそれのある土地の区域
箇所名	荒海10		
所在地	成田市荒海		危害のおそれのある土地の区域

