


土砂災害防止法に基づく基礎調査 味庄地区




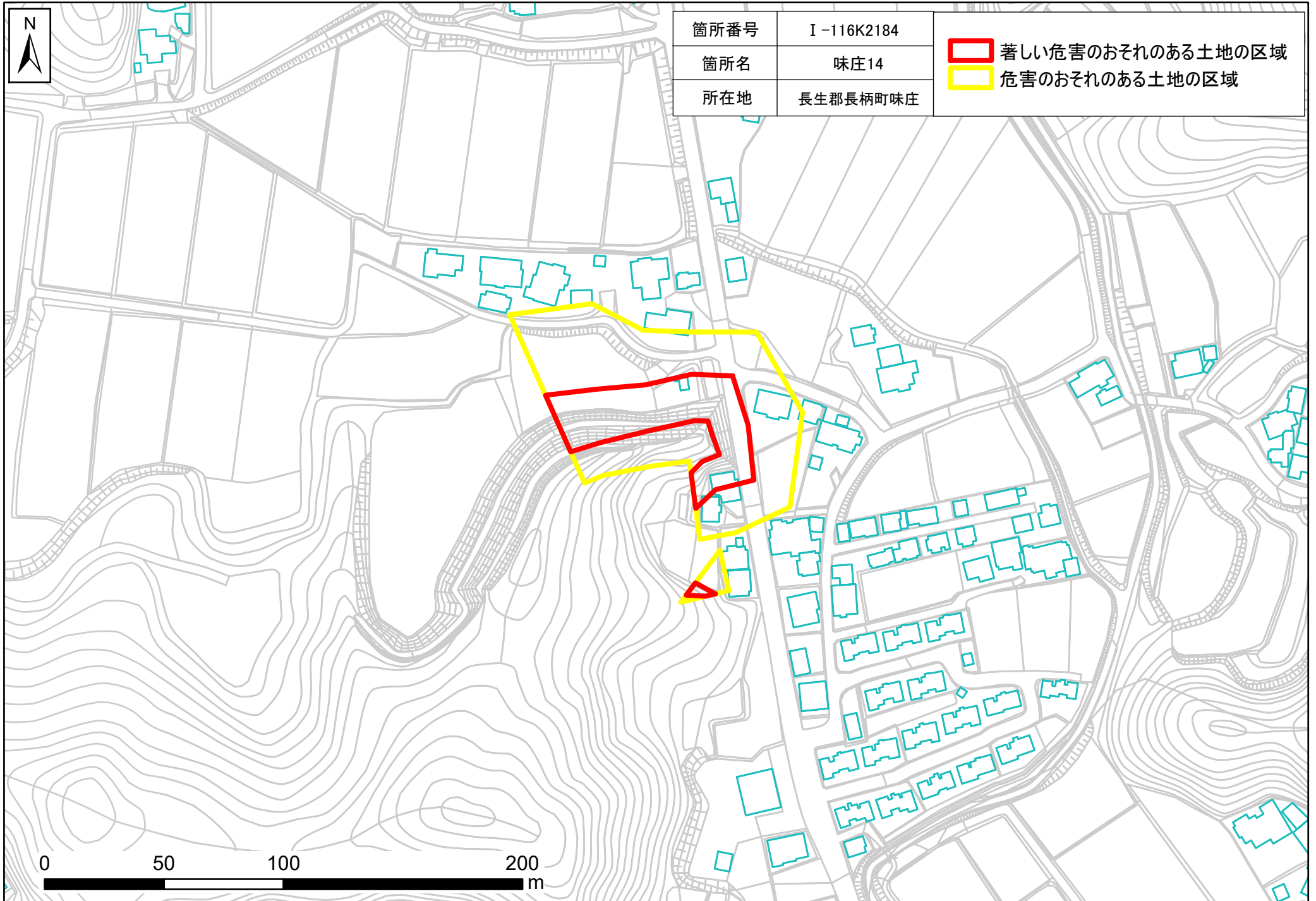
箇所番号 I-116K2184

箇所名 味庄14

所在地 長生郡長柄町味庄

 著しい危害のおそれのある土地の区域

 危害のおそれのある土地の区域



0 50 100 200 m

土砂災害警戒区域・特別警戒区域(急傾斜地の崩壊)

