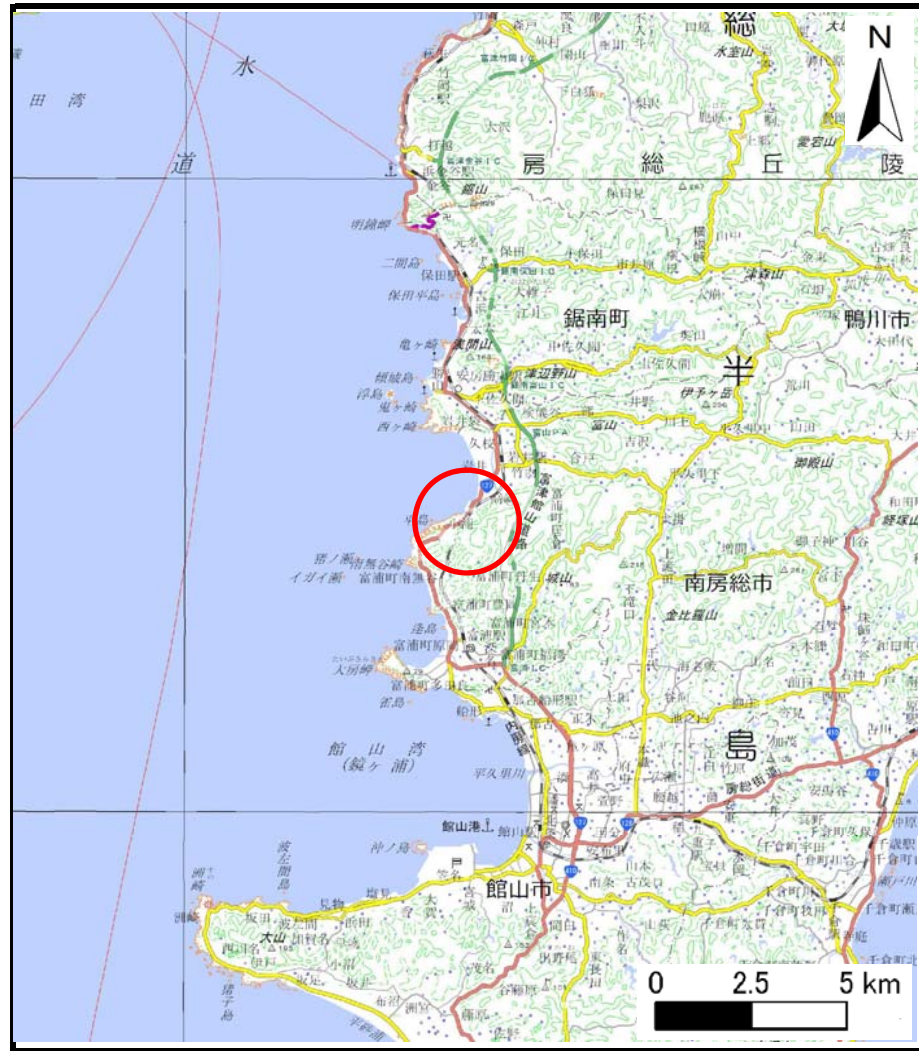
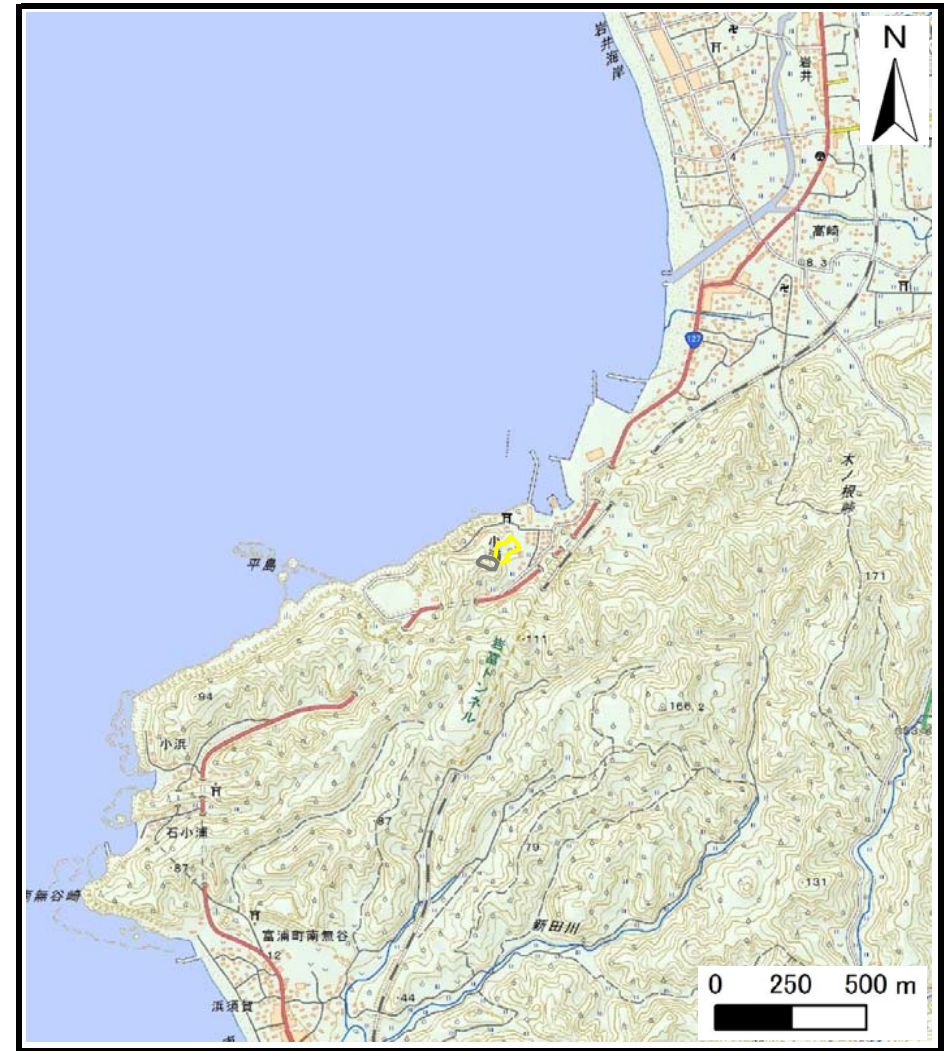


# 土砂災害警戒区域等の指定の告示に係る図書（様式1）



(1/200,000)



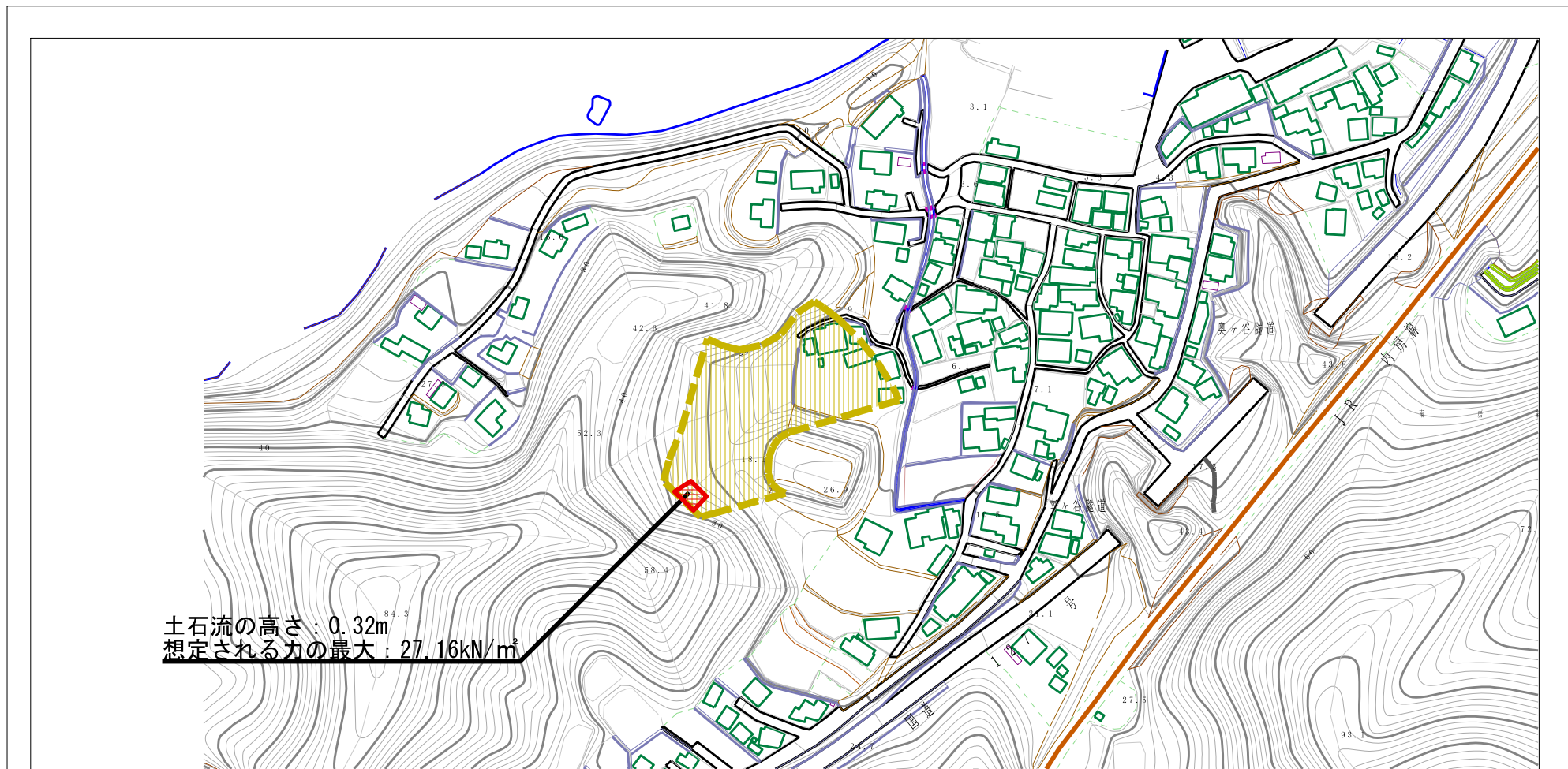
(1/25,000)

様式-1 (土)  
土砂災害警戒区域・土砂災害特別警戒区域 位置図

自然現象の種類	土石流
溪流番号	-46201101
溪流名	南ヶ谷川
所在地	南房総市小浦

この地図は、国土地理院長の承認を得て、同院発行の電子地形図25000及び電子地形図20万を複製したものである。（承認番号 平27情複、第1135号）

# 土砂災害警戒区域等の指定の告示に係る図書（様式2）



0 1 ×100m

様式-2（土） 土砂災害警戒区域・土砂災害特別警戒区域 区域図	土砂災害防止法施行令第二条の基準に該当する区域		N  縮尺 1:2,500	自然現象の種類 土石流	溪流番号 -46201101
	土砂災害防止法施行令第三条の基準に該当する区域			告示番号 警戒区域：千第228号 特別警戒区域：千第230号	溪流名 南ヶ谷川
	それ以外の区域			告示年月日 令和3年3月30日	所在地 南房総市小浦