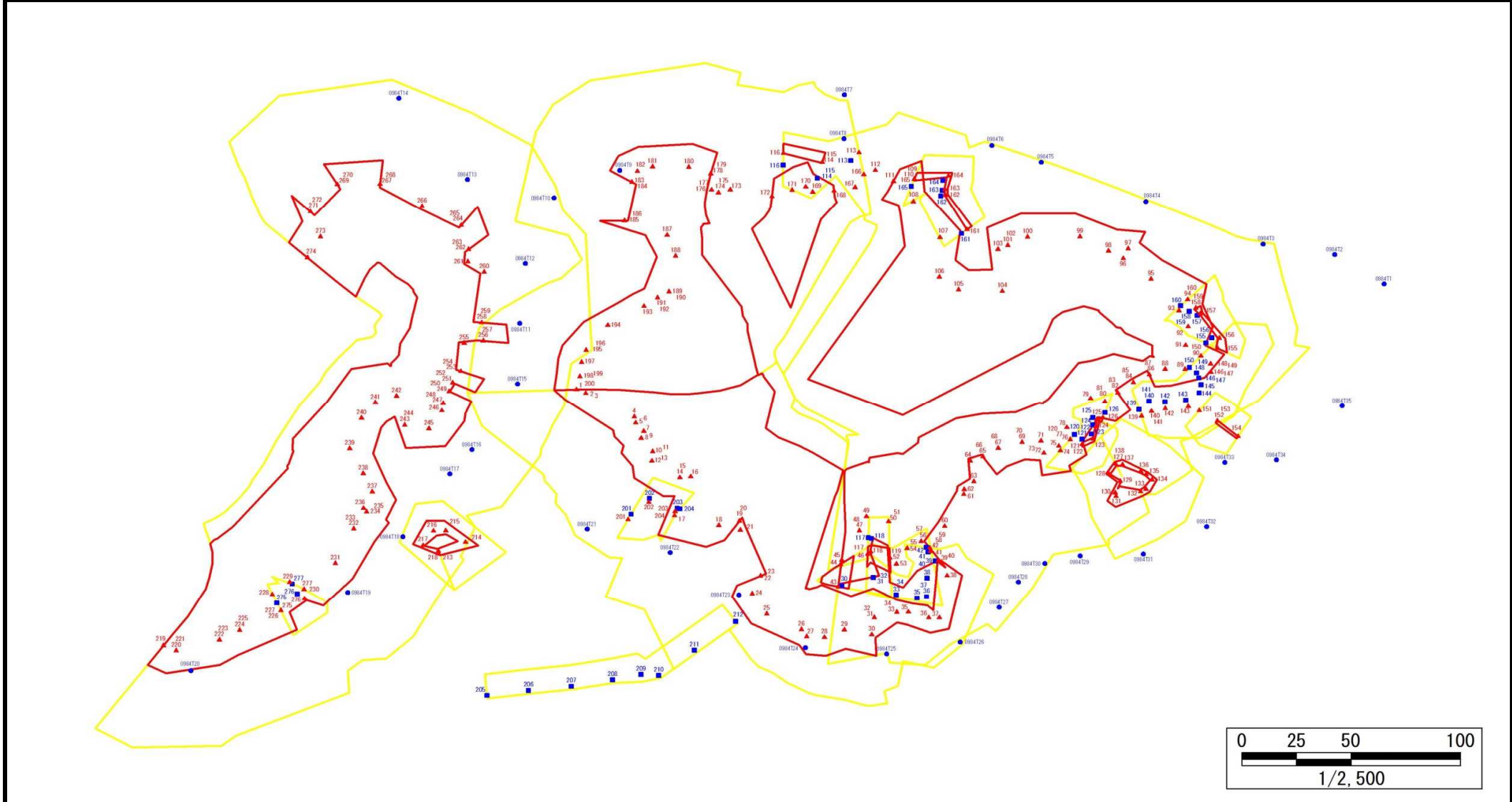


急傾斜地の崩壊区域調書

様式5-4 危害のおそれのある土地等の座標位置図

調査年度 平成28年度

急傾斜地の位置	箇所番号	I-0984	箇所名	太海1	所在地	千葉県鴨川市太海
---------	------	--------	-----	-----	-----	----------

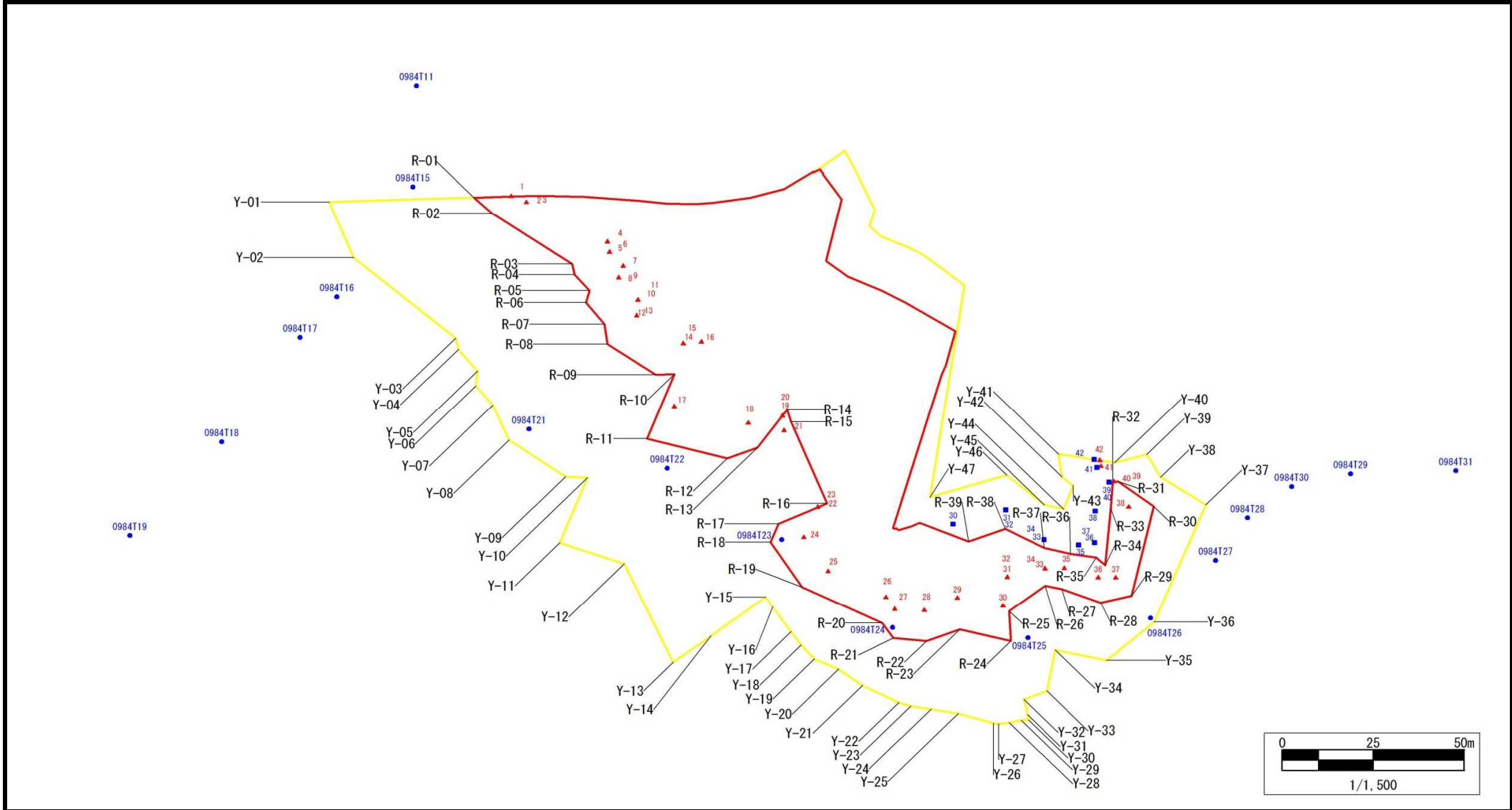


急傾斜地の崩壊区域調書

様式5-4 危害のおそれのある土地等の座標位置図

調査年度 平成28年度

急傾斜地の位置	箇所番号	I-0984-a	箇所名	太海1	所在地	千葉県鴨川市太海
---------	------	----------	-----	-----	-----	----------



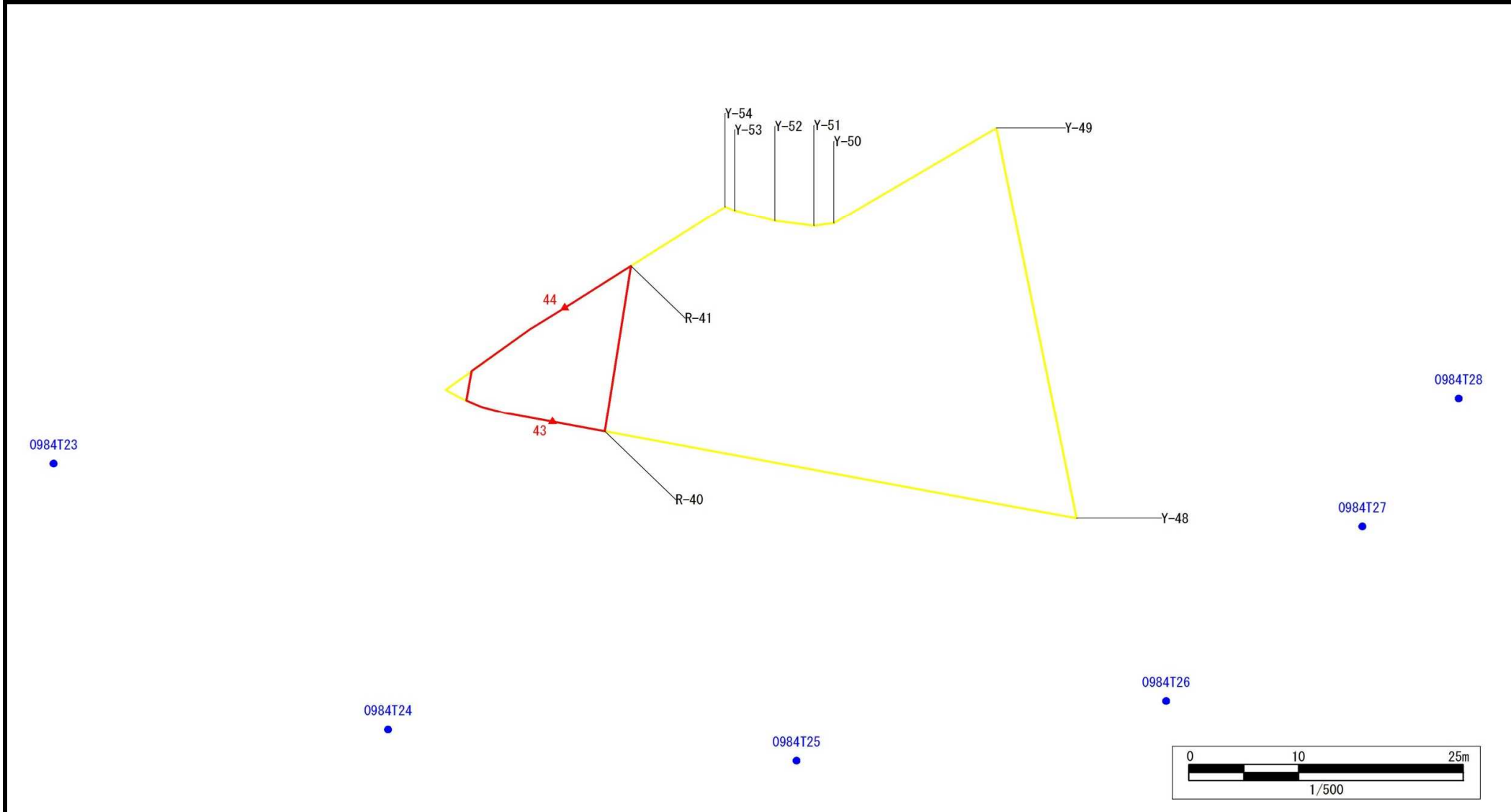
急傾斜地の崩壊区域調書

様式5-4 危害のおそれのある土地等の座標位置図

調査年度

平成28年度

急傾斜地の位置	箇所番号	I-0984-b	箇所名	太海1	所在地	千葉県鴨川市太海
---------	------	----------	-----	-----	-----	----------

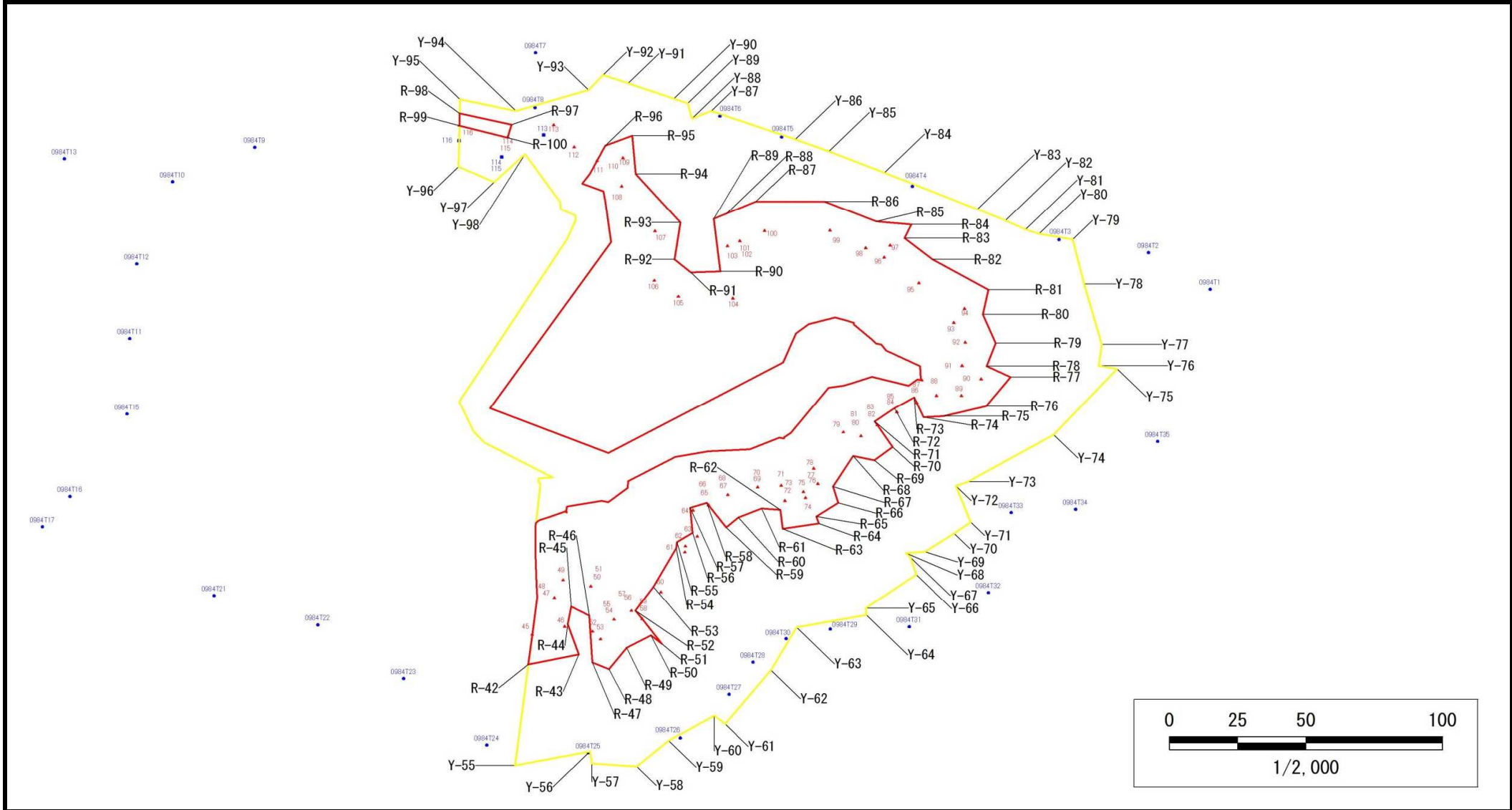


急傾斜地の崩壊区域調書

様式5-4 危害のおそれのある土地等の座標位置図

調査年度 平成28年度

急傾斜地の位置	箇所番号	I-0984-c	箇所名	太海1	所在地	千葉県鴨川市太海
---------	------	----------	-----	-----	-----	----------

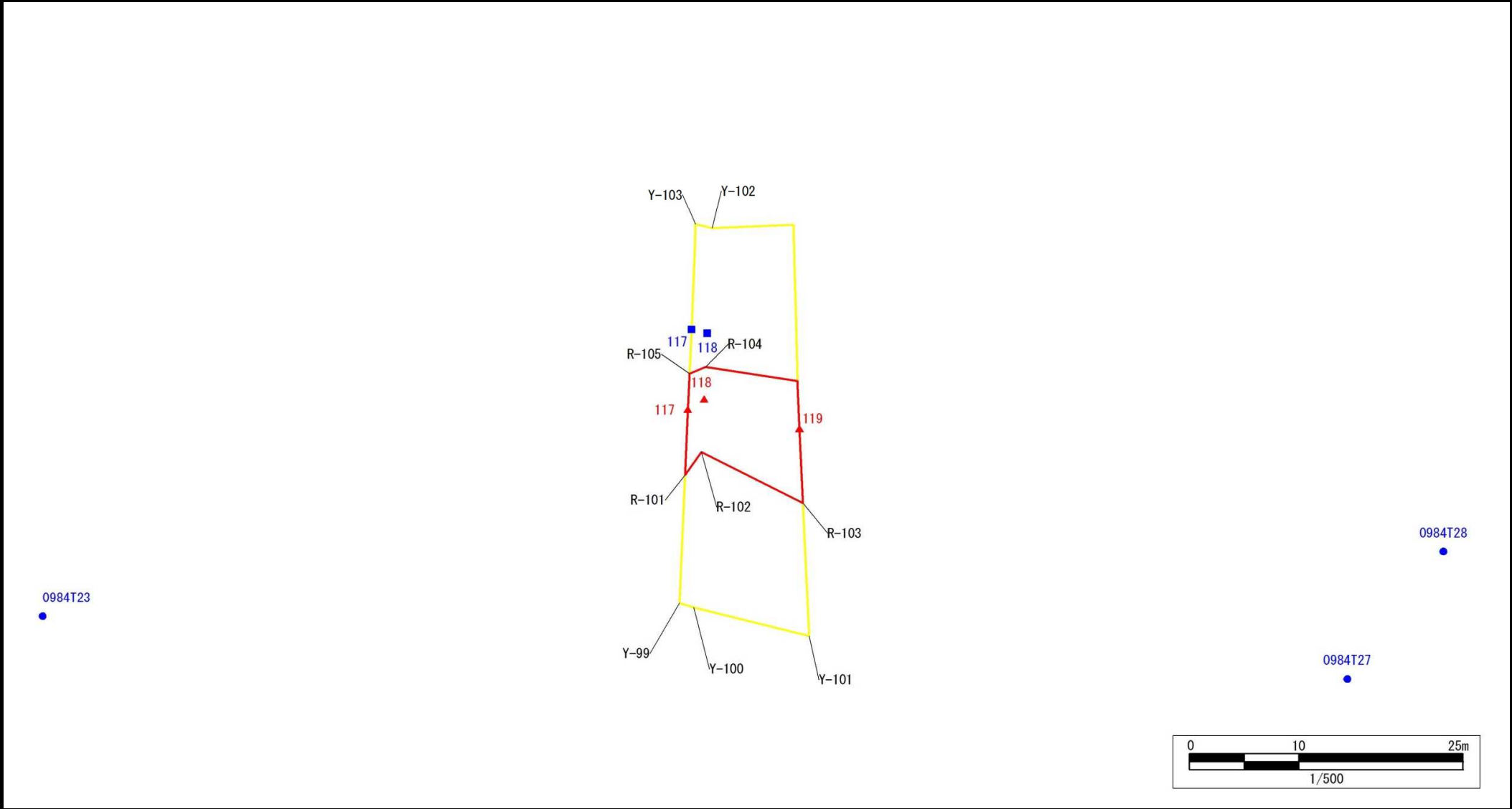


急傾斜地の崩壊区域調書

様式5-4 危害のおそれのある土地等の座標位置図

調査年度	平成28年度
------	--------

急傾斜地の位置	箇所番号	I-0984-d	箇所名	太海1	所在地	千葉県鴨川市太海
---------	------	----------	-----	-----	-----	----------



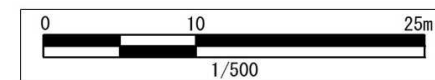
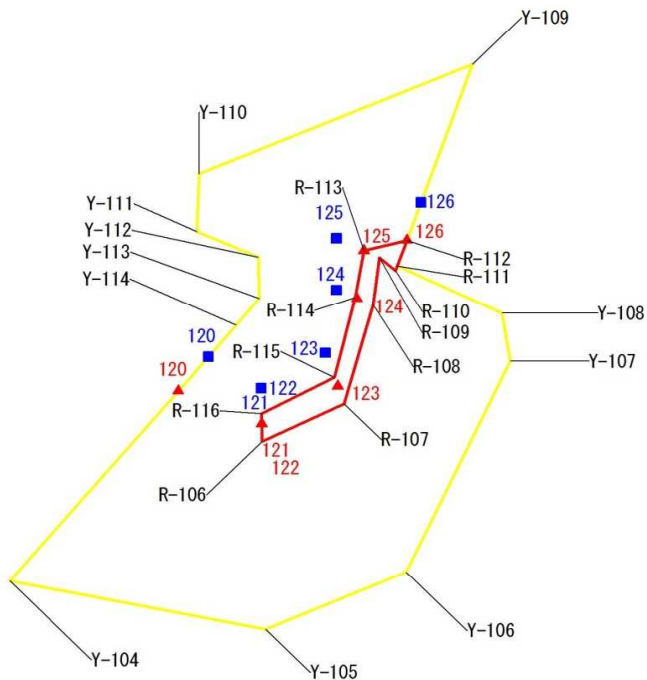
急傾斜地の崩壊区域調書

様式5-4 危害のおそれのある土地等の座標位置図

調査年度

平成28年度

急傾斜地の位置 | 箇所番号 | I-0984-e | 箇所名 | 太海1 | 所在地 | 千葉県鴨川市太海



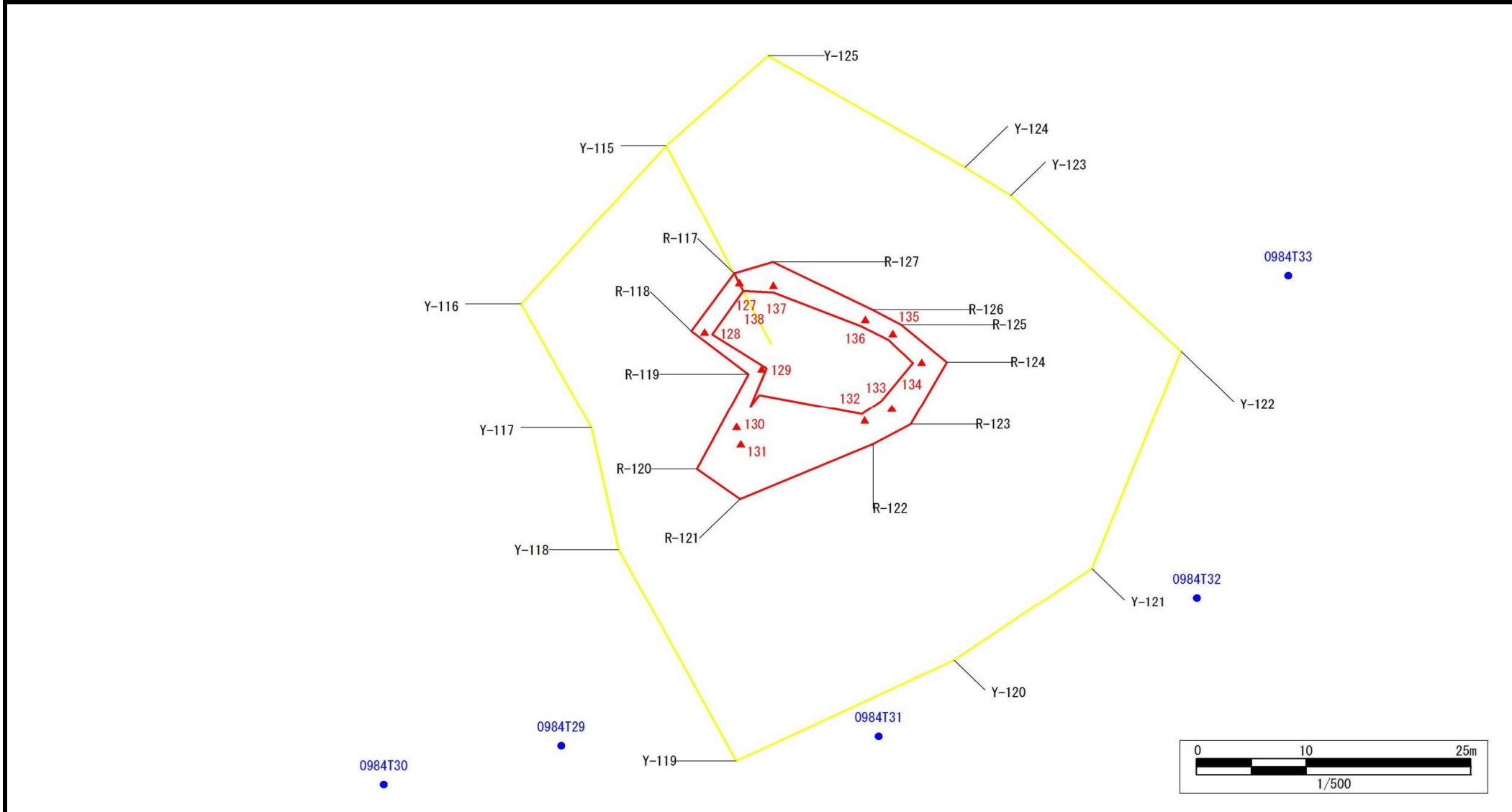
急傾斜地の崩壊区域調書

様式5-4 危害のおそれのある土地等の座標位置図

調査年度

平成28年度

急傾斜地の位置 | 箇所番号 | I-0984-f | 箇所名 | 太海1 | 所在地 | 千葉県鴨川市太海



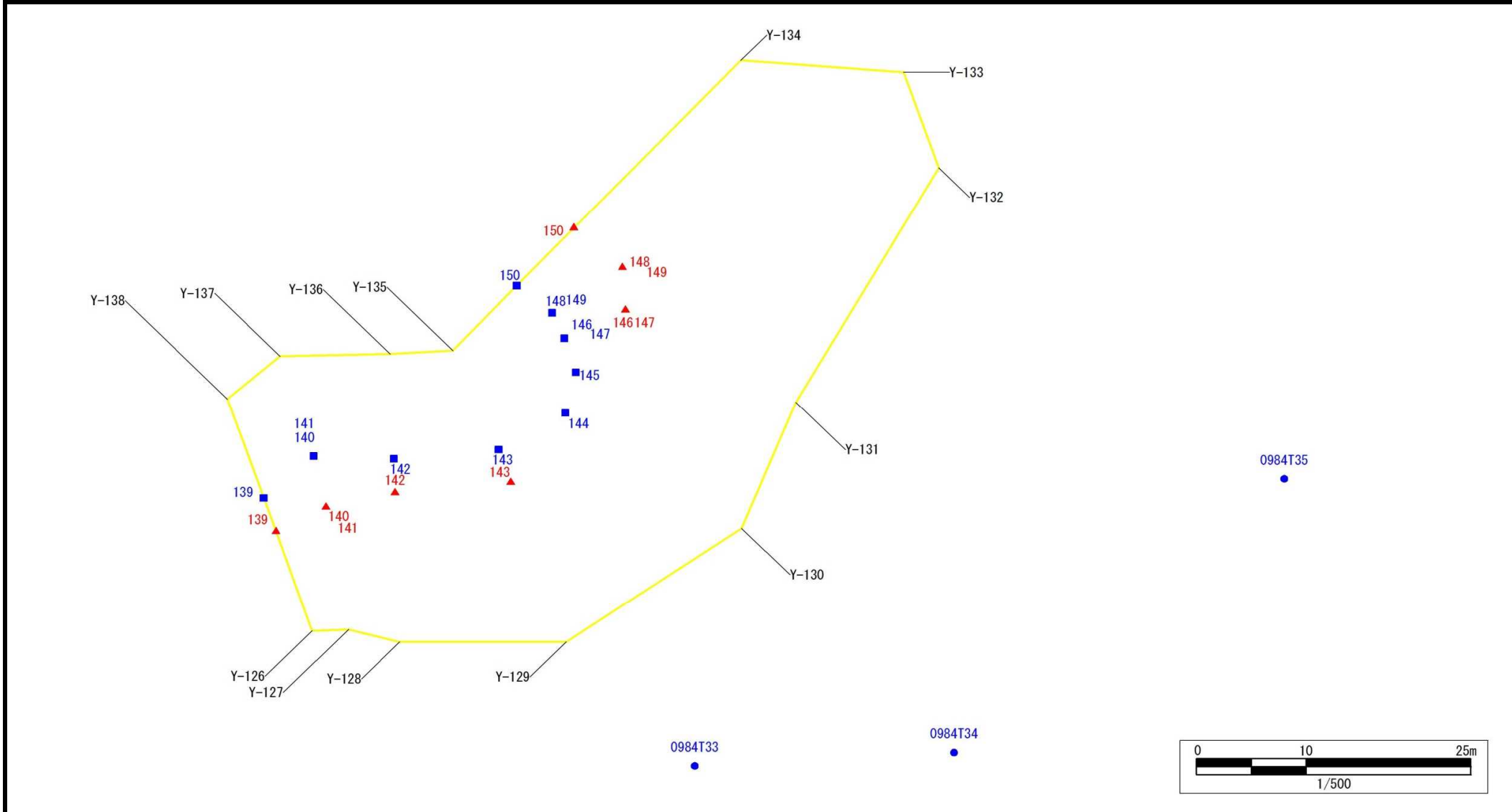
急傾斜地の崩壊区域調書

様式5-4 危害のおそれのある土地等の座標位置図

調査年度

平成28年度

急傾斜地の位置 | 箇所番号 | I-0984-g | 箇所名 | 太海1 | 所在地 | 千葉県鴨川市太海

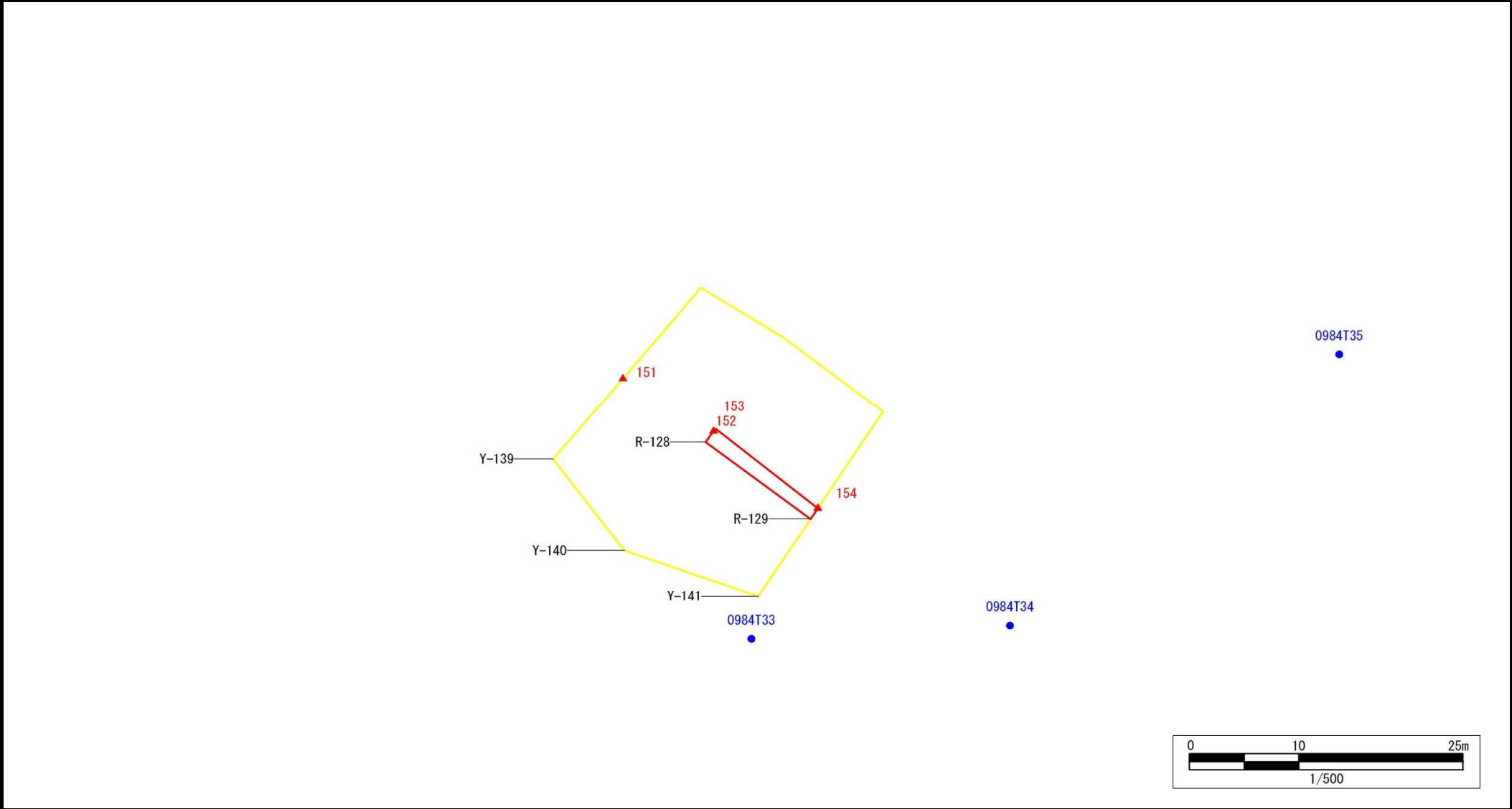


急傾斜地の崩壊区域調書

様式5-4 危害のおそれのある土地等の座標位置図

調査年度	平成28年度
------	--------

急傾斜地の位置	箇所番号	I-0984-h	箇所名	太海1	所在地	千葉県鴨川市太海
---------	------	----------	-----	-----	-----	----------



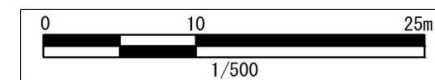
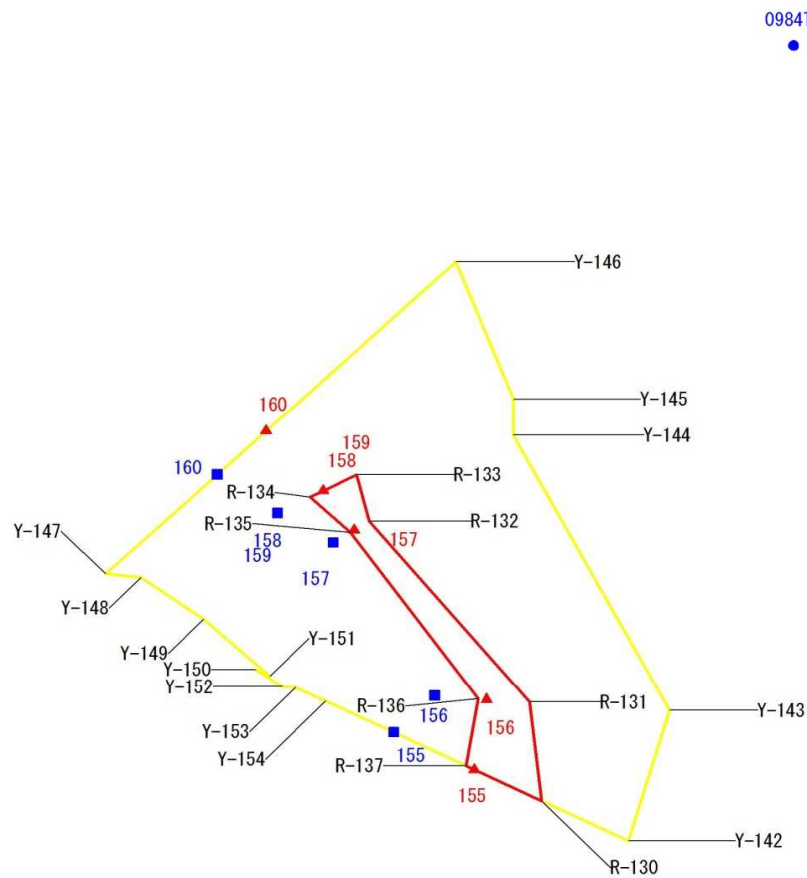
急傾斜地の崩壊区域調書

様式5-4 危害のおそれのある土地等の座標位置図

調査年度

平成28年度

急傾斜地の位置 | 箇所番号 | I-0984-i | 箇所名 | 太海1 | 所在地 | 千葉県鴨川市太海



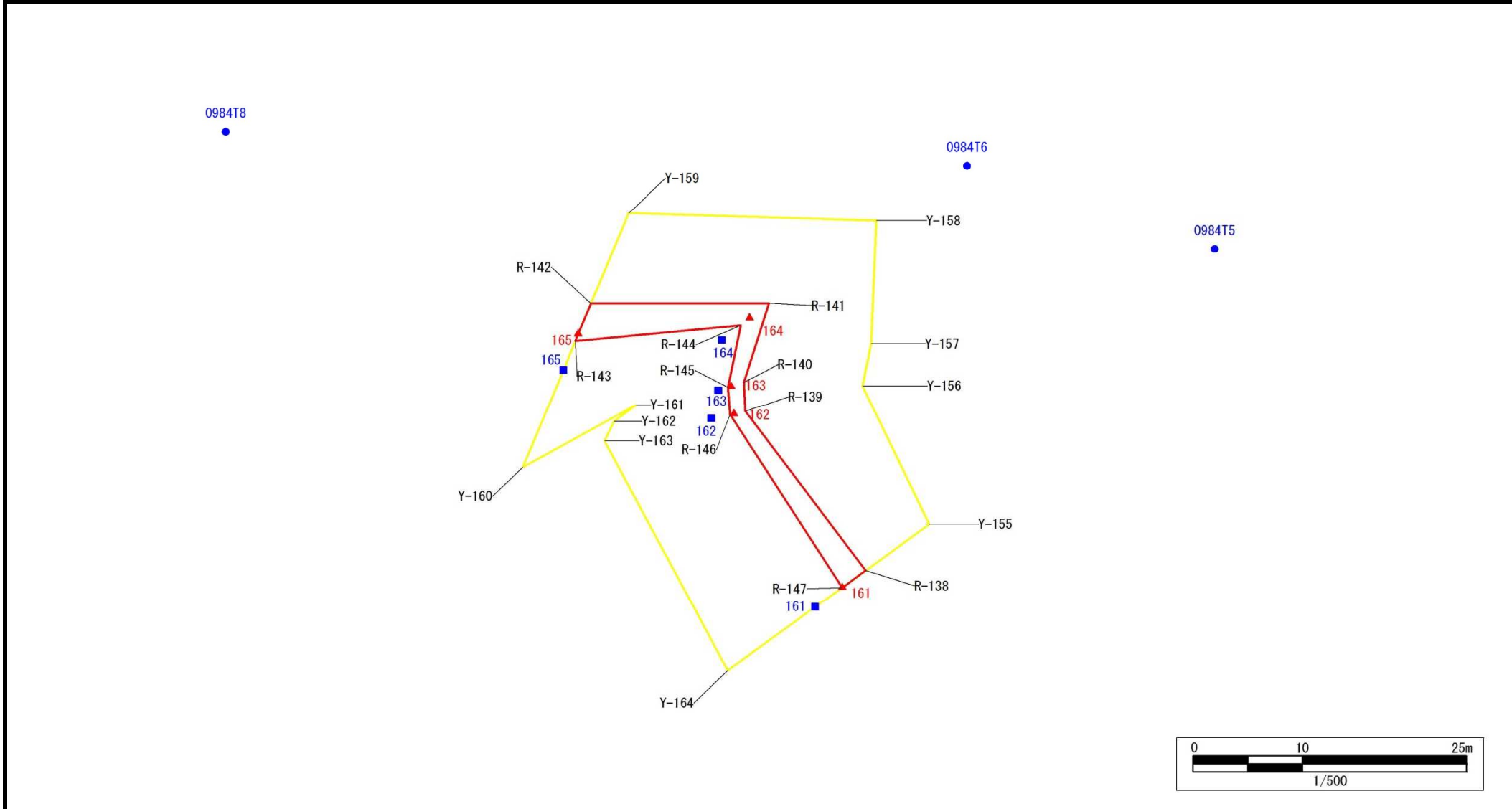
急傾斜地の崩壊区域調書

様式5-4 危害のおそれのある土地等の座標位置図

調査年度

平成28年度

急傾斜地の位置 | 箇所番号 | I-0984-j | 箇所名 | 太海1 | 所在地 | 千葉県鴨川市太海

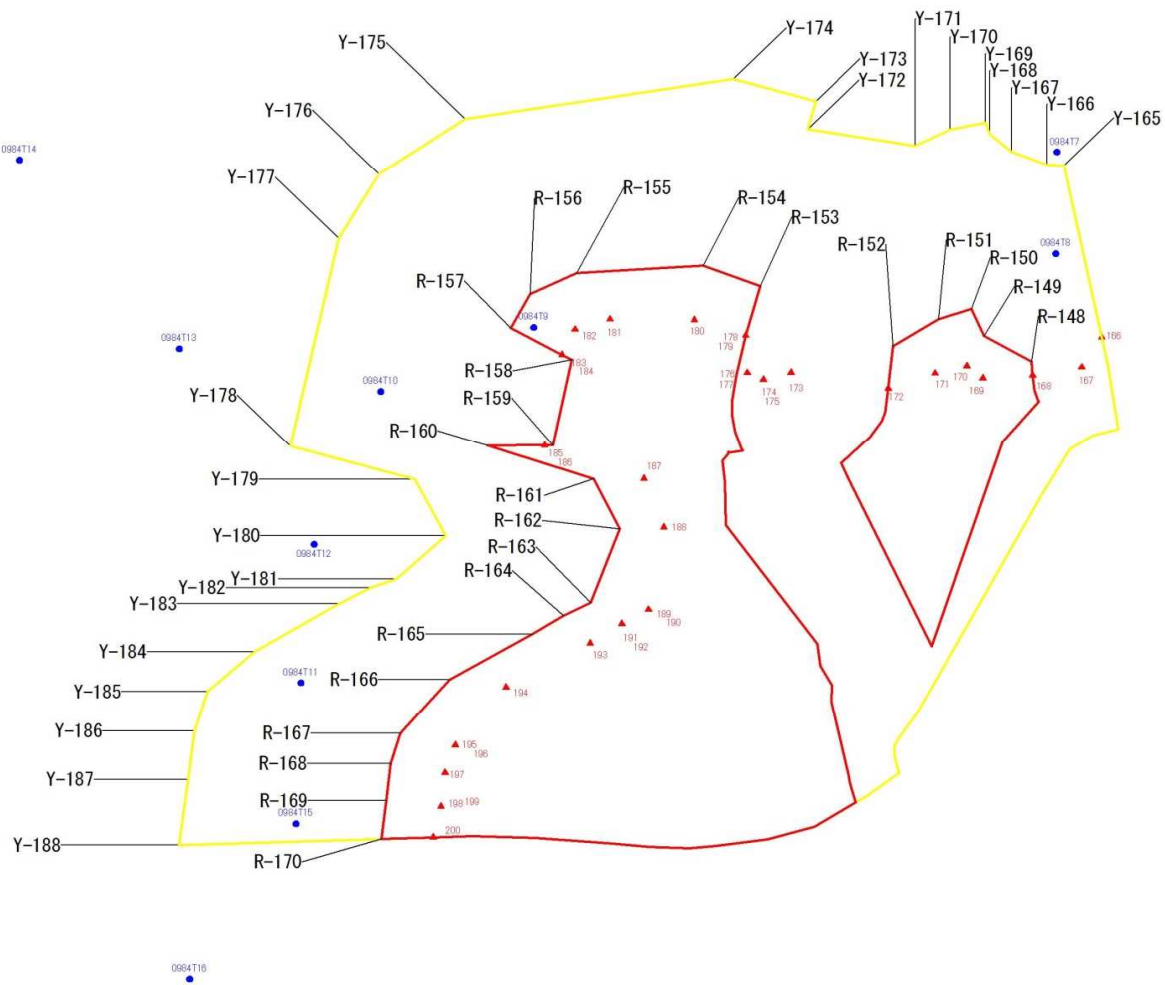


急傾斜地の崩壊区域調書

様式5-4 危害のおそれのある土地等の座標位置図

調査年度 平成28年度

急傾斜地の位置	箇所番号	I-0984-k	箇所名	太海1	所在地	千葉県鴨川市太海
---------	------	----------	-----	-----	-----	----------



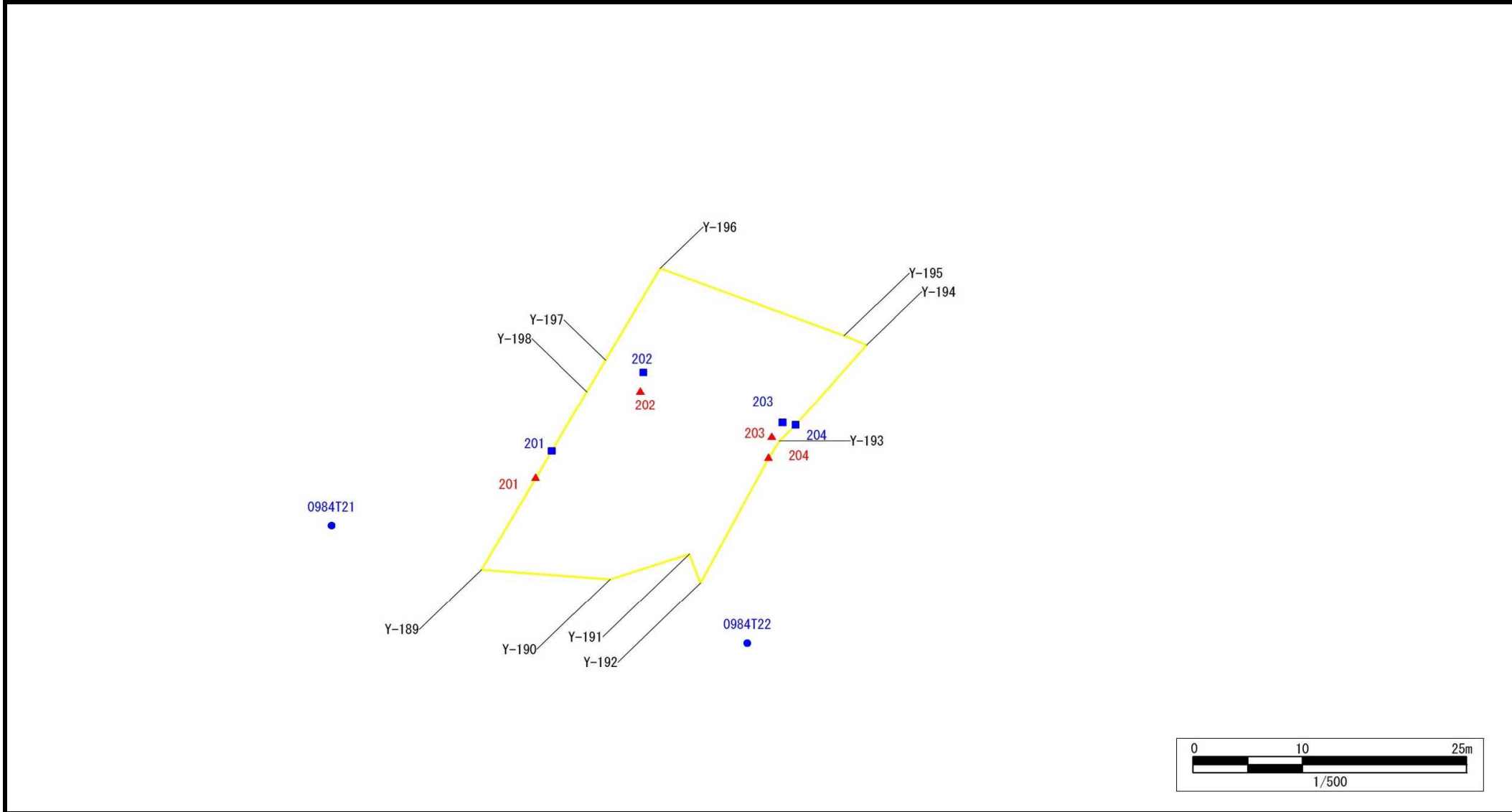
急傾斜地の崩壊区域調書

様式5-4 危害のおそれのある土地等の座標位置図

調査年度

平成28年度

急傾斜地の位置 | 箇所番号 | I-0984-1 | 箇所名 | 太海1 | 所在地 | 千葉県鴨川市太海




急傾斜地の崩壊区域調書

様式5-4 危害のおそれのある土地等の座標位置図

調査年度	平成28年度
------	--------

急傾斜地の位置	箇所番号	I-0984-m	箇所名	太海1	所在地	千葉県鴨川市太海
---------	------	----------	-----	-----	-----	----------



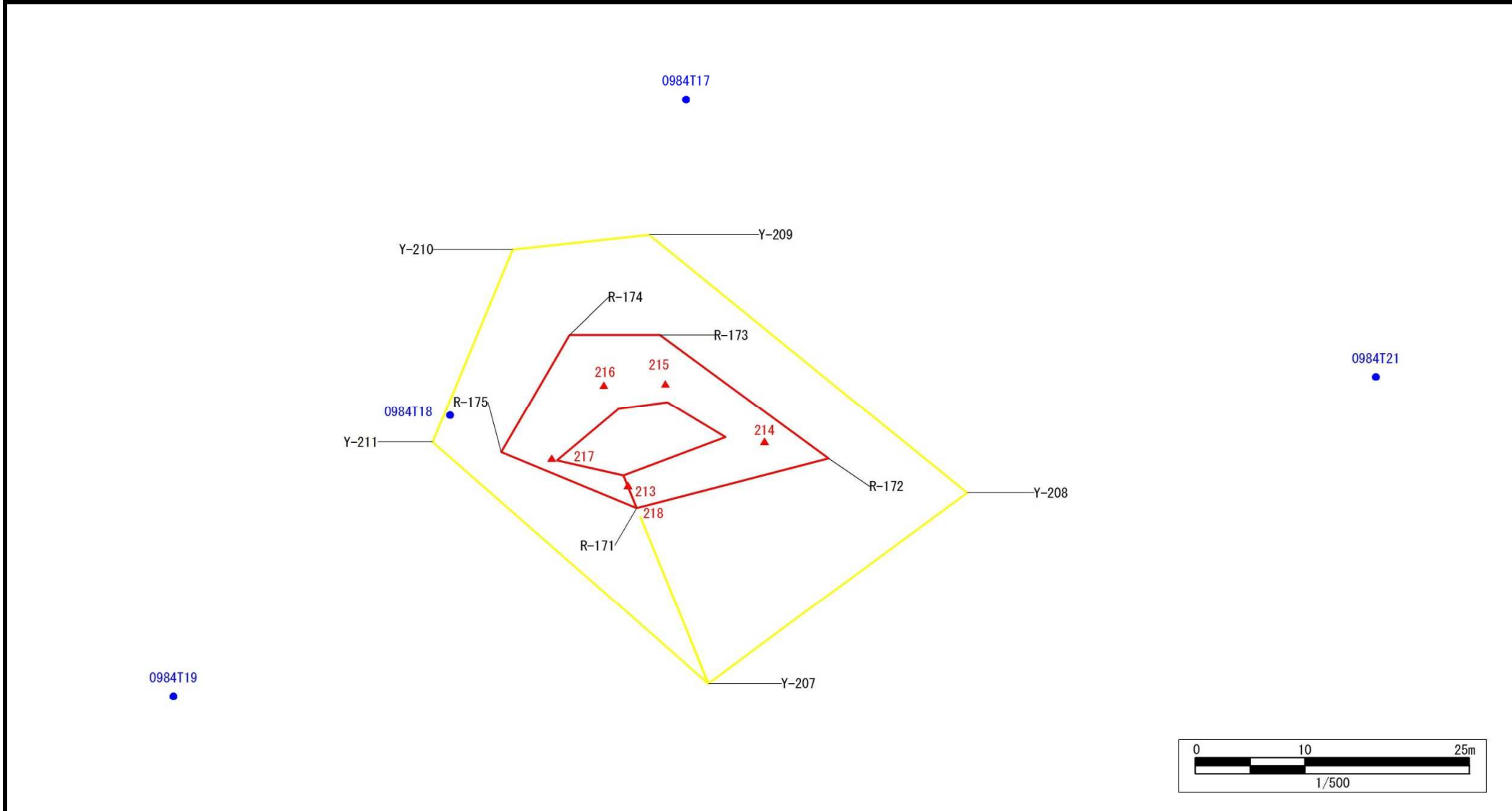
急傾斜地の崩壊区域調書

様式5-4 危害のおそれのある土地等の座標位置図

調査年度

平成28年度

急傾斜地の位置 | 箇所番号 | I-0984-n | 箇所名 | 太海1 | 所在地 | 千葉県鴨川市太海



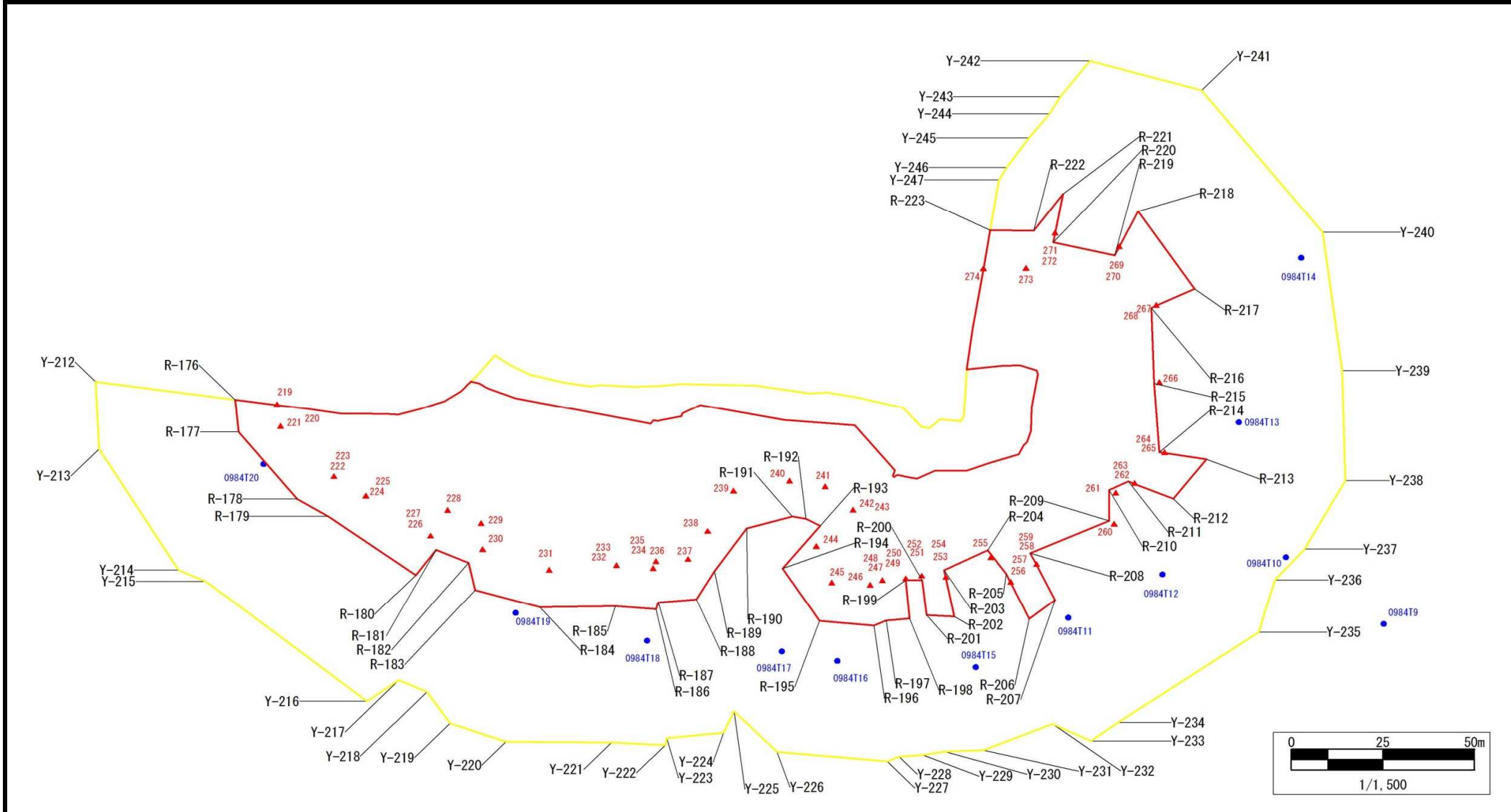
急傾斜地の崩壊区域調書

様式5-4 危害のおそれのある土地等の座標位置図

調査年度

平成28年度

急傾斜地の位置 箇所番号 I-0984-o 箇所名 太海1 所在地 千葉県鴨川市太海

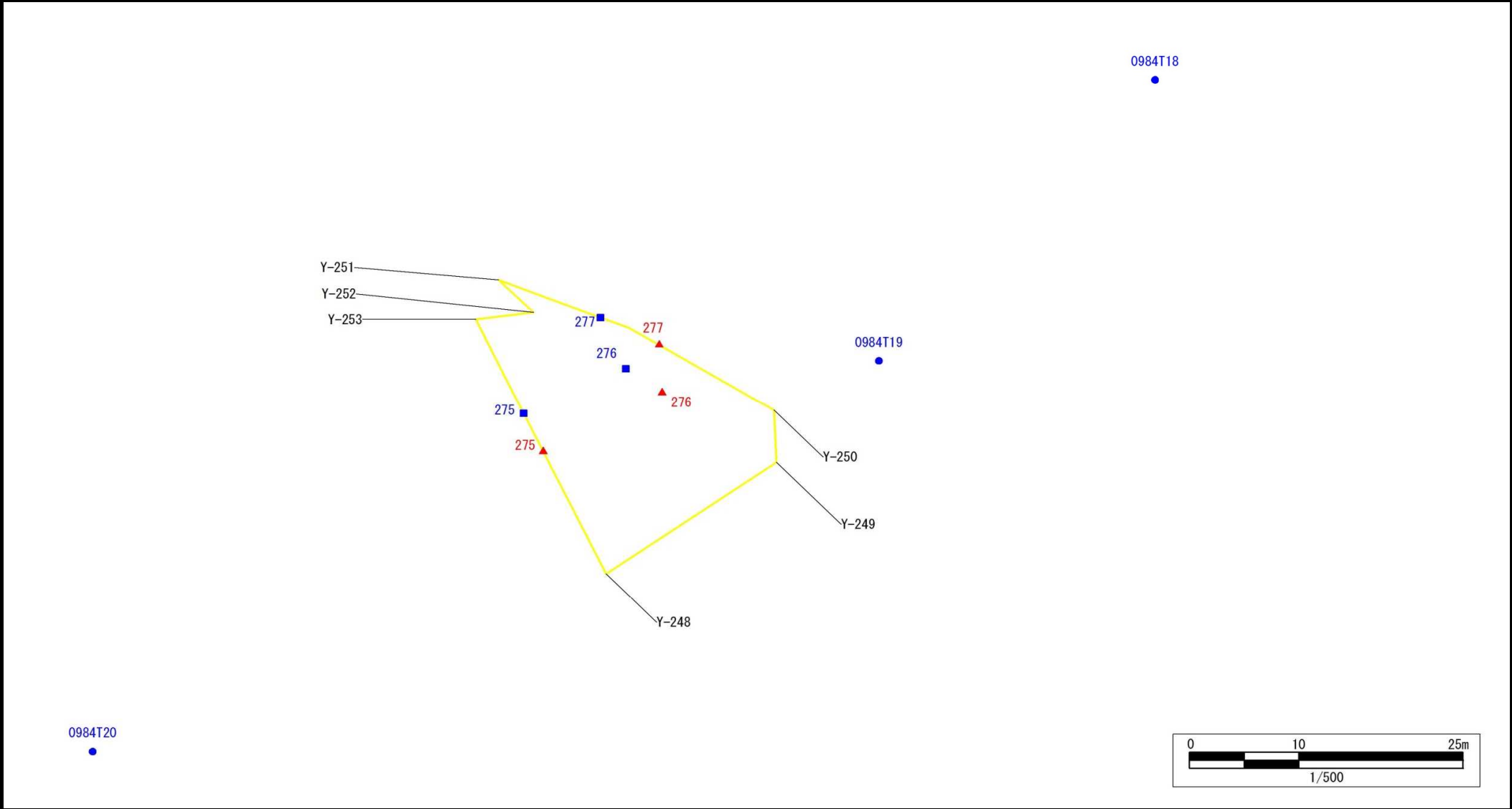


急傾斜地の崩壊区域調書

様式5-4 危害のおそれのある土地等の座標位置図

調査年度	平成28年度
------	--------

急傾斜地の位置	箇所番号	I-0984-p	箇所名	太海1	所在地	千葉県鴨川市太海
---------	------	----------	-----	-----	-----	----------



急傾斜地の崩壊区域調書

様式5-5 危害のおそれのある土地等の座標一覧

調査年度

平成28年度

急傾斜地の位置 箇所番号 I-0984 箇所名 太海1 所在地 千葉県鴨川市太海

危害のおそれのある区域の座標(土砂災害警戒区域)						著しい危険のおそれのある区域の座標(土砂災害特別警戒区域)					
地点記号	X(m)	Y(m)	地点記号	X(m)	Y(m)	地点記号	X(m)	Y(m)	地点記号	X(m)	Y(m)
Y-01	-102259.03	24132.68	Y-32	-102401.48	24323.57	R-1	-102257.78	24172.49	R-32	-102339.33	24347.95
Y-02	-102275.03	24139.45	Y-33	-102399.06	24329.85	R-2	-102262.32	24177.45	R-33	-102346.88	24347.46
Y-03	-102298.11	24167.42	Y-34	-102387.39	24332.21	R-3	-102276.92	24199.48	R-34	-102363.12	24345.92
Y-04	-102301.33	24168.18	Y-35	-102390.40	24346.29	R-4	-102279.91	24200.11	R-35	-102360.89	24343.37
Y-05	-102307.53	24173.46	Y-36	-102379.41	24359.32	R-5	-102284.48	24204.16	R-36	-102359.91	24336.39
Y-06	-102311.84	24172.98	Y-37	-102345.83	24373.56	R-6	-102287.96	24203.22	R-37	-102358.19	24329.14
Y-07	-102317.33	24177.59	Y-38	-102337.97	24361.17	R-7	-102294.17	24208.29	R-38	-102352.71	24318.47
Y-08	-102327.38	24182.09	Y-39	-102331.47	24357.29	R-8	-102299.87	24209.13	R-39	-102356.34	24308.35
Y-09	-102337.83	24197.63	Y-40	-102333.89	24348.46	R-9	-102308.63	24222.39	R-40	-102352.73	24307.22
Y-10	-102338.18	24203.62	Y-41	-102331.36	24333.03	R-10	-102308.38	24227.57	R-41	-102337.05	24309.61
Y-11	-102356.70	24196.05	Y-42	-102337.82	24334.00	R-11	-102327.04	24220.04	R-42	-102350.46	24302.66
Y-12	-102362.75	24213.71	Y-43	-102340.40	24337.06	R-12	-102332.64	24242.04	R-43	-102346.58	24321.17
Y-13	-102390.96	24227.18	Y-44	-102347.09	24334.50	R-13	-102329.56	24250.36	R-44	-102335.23	24317.15
Y-14	-102383.41	24237.55	Y-45	-102345.82	24329.14	R-14	-102318.68	24258.54	R-45	-102328.44	24318.35
Y-15	-102372.28	24252.65	Y-46	-102337.35	24318.81	R-15	-102322.12	24259.57	R-46	-102331.96	24324.97
Y-16	-102375.10	24254.47	Y-47	-102343.72	24297.81	R-16	-102345.51	24269.47	R-47	-102349.65	24326.12
Y-17	-102382.20	24259.58	Y-48	-102360.97	24350.20	R-17	-102351.26	24256.11	R-48	-102352.21	24332.24
Y-18	-102386.02	24262.34	Y-49	-102323.95	24342.90	R-18	-102356.58	24253.90	R-49	-102344.16	24338.73
Y-19	-102389.95	24265.98	Y-50	-102332.97	24328.08	R-19	-102369.43	24262.65	R-50	-102339.41	24347.55
Y-20	-102392.88	24272.61	Y-51	-102333.23	24326.28	R-20	-102379.72	24284.62	R-51	-102342.57	24351.53
Y-21	-102397.52	24279.18	Y-52	-102332.75	24322.71	R-21	-102383.99	24287.65	R-52	-102329.97	24341.90
Y-22	-102402.39	24289.16	Y-53	-102331.78	24319.06	R-22	-102384.80	24296.80	R-53	-102320.79	24348.43
Y-23	-102403.45	24292.39	Y-54	-102331.41	24318.16	R-23	-102381.49	24305.99	R-54	-102305.99	24356.81
Y-24	-102404.31	24298.01	Y-55	-102388.69	24297.78	R-24	-102384.84	24319.98	R-55	-102303.75	24357.12
Y-25	-102405.56	24305.53	Y-56	-102383.40	24325.16	R-25	-102376.25	24319.54	R-56	-102300.12	24362.77
Y-26	-102408.30	24315.23	Y-57	-102387.98	24325.96	R-26	-102368.99	24329.41	R-57	-102290.64	24361.98
Y-27	-102408.46	24316.64	Y-58	-102389.10	24342.42	R-27	-102369.95	24334.01	R-58	-102288.74	24368.01
Y-28	-102408.06	24319.54	Y-59	-102379.25	24354.01	R-28	-102373.86	24344.65	R-59	-102298.06	24375.13
Y-29	-102407.44	24322.82	Y-60	-102369.78	24370.83	R-29	-102371.92	24353.09	R-60	-102294.24	24379.63
Y-30	-102407.34	24324.84	Y-61	-102372.98	24374.72	R-30	-102346.32	24359.20	R-61	-102290.93	24388.10
Y-31	-102405.78	24324.50	Y-62	-102352.58	24391.48	R-31	-102339.18	24349.46	R-62	-102291.40	24394.97

急傾斜地の崩壊区域調書

様式5-5 危害のおそれのある土地等の座標一覧

調査年度

平成28年度

急傾斜地の位置 箇所番号 I-0984 箇所名 太海1 所在地 千葉県鴨川市太海

危害のおそれのある区域の座標(土砂災害警戒区域)						著しい危険のおそれのある区域の座標(土砂災害特別警戒区域)					
地点記号	X(m)	Y(m)	地点記号	X(m)	Y(m)	地点記号	X(m)	Y(m)	地点記号	X(m)	Y(m)
Y-63	-102336.41	24400.96	Y-94	-102139.01	24298.12	R-63	-102298.64	24395.91	R-94	-102163.00	24342.00
Y-64	-102331.60	24426.52	Y-95	-102134.61	24277.52	R-64	-102296.53	24409.04	R-95	-102148.41	24340.67
Y-65	-102329.10	24426.21	Y-96	-102160.31	24277.09	R-65	-102293.88	24408.21	R-96	-102152.30	24330.82
Y-66	-102316.20	24444.73	Y-97	-102166.17	24290.10	R-66	-102288.73	24416.25	R-97	-102144.30	24296.54
Y-67	-102309.55	24442.62	Y-98	-102155.42	24301.41	R-67	-102282.44	24414.28	R-98	-102139.99	24277.46
Y-68	-102307.90	24440.90	Y-99	-102354.54	24315.19	R-68	-102270.80	24421.65	R-99	-102144.61	24277.40
Y-69	-102307.44	24447.94	Y-100	-102354.96	24316.49	R-69	-102272.49	24429.42	R-100	-102149.27	24295.06
Y-70	-102300.43	24458.56	Y-101	-102357.69	24327.03	R-70	-102267.34	24436.17	R-101	-102342.29	24315.70
Y-71	-102296.08	24464.68	Y-102	-102318.77	24318.18	R-71	-102257.57	24429.56	R-102	-102340.11	24317.20
Y-72	-102282.25	24459.30	Y-103	-102318.39	24316.67	R-72	-102252.55	24436.71	R-103	-102344.95	24326.47
Y-73	-102280.75	24463.61	Y-104	-102294.51	24397.68	R-73	-102248.32	24444.01	R-104	-102331.95	24317.59
Y-74	-102262.69	24495.03	Y-105	-102297.79	24414.46	R-74	-102255.98	24447.45	R-105	-102332.59	24316.12
Y-75	-102237.39	24518.37	Y-106	-102293.90	24423.68	R-75	-102255.49	24454.87	R-106	-102284.95	24414.23
Y-76	-102236.22	24511.54	Y-107	-102279.45	24430.49	R-76	-102251.68	24470.31	R-107	-102282.35	24419.62
Y-77	-102228.14	24512.71	Y-108	-102276.14	24429.95	R-77	-102240.54	24479.28	R-108	-102275.57	24421.50
Y-78	-102205.10	24506.29	Y-109	-102259.14	24428.03	R-78	-102236.30	24470.53	R-109	-102272.33	24421.94
Y-79	-102188.03	24502.11	Y-110	-102266.61	24410.13	R-79	-102227.58	24473.92	R-110	-102273.21	24422.97
Y-80	-102185.88	24489.76	Y-111	-102270.55	24409.95	R-80	-102216.61	24469.19	R-111	-102272.88	24423.09
Y-81	-102184.34	24484.78	Y-112	-102272.30	24413.98	R-81	-102207.22	24471.19	R-112	-102271.13	24423.73
Y-82	-102180.90	24477.39	Y-113	-102275.13	24414.04	R-82	-102195.74	24450.76	R-113	-102271.85	24420.92
Y-83	-102176.50	24467.08	Y-114	-102276.96	24412.52	R-83	-102187.57	24440.42	R-114	-102275.06	24420.33
Y-84	-102162.50	24433.10	Y-115	-102280.09	24422.89	R-84	-102182.31	24442.99	R-115	-102280.55	24418.98
Y-85	-102154.44	24412.76	Y-116	-102295.12	24409.67	R-85	-102181.26	24430.13	R-116	-102283.01	24414.20
Y-86	-102149.82	24400.47	Y-117	-102306.88	24416.08	R-86	-102173.60	24411.29	R-117	-102292.23	24429.06
Y-87	-102139.08	24369.63	Y-118	-102318.51	24418.57	R-87	-102173.62	24386.01	R-118	-102297.70	24425.17
Y-88	-102141.95	24362.55	Y-119	-102338.46	24429.26	R-88	-102178.14	24375.33	R-119	-102301.80	24430.38
Y-89	-102136.07	24360.99	Y-120	-102328.97	24449.10	R-89	-102180.26	24370.54	R-120	-102310.80	24425.68
Y-90	-102134.30	24355.94	Y-121	-102320.29	24461.67	R-90	-102200.31	24372.95	R-121	-102313.67	24429.60
Y-91	-102128.49	24339.20	Y-122	-102299.59	24469.80	R-91	-102200.63	24362.17	R-122	-102308.44	24441.74
Y-92	-102125.27	24329.99	Y-123	-102284.79	24454.27	R-92	-102195.74	24356.24	R-123	-102306.56	24445.14
Y-93	-102131.06	24324.67	Y-124	-102282.11	24450.10	R-93	-102181.61	24358.36	R-124	-102300.63	24448.44

急傾斜地の崩壊区域調書

様式5-5 危害のおそれのある土地等の座標一覧

調査年度

平成28年度

急傾斜地の位置 箇所番号 I-0984 箇所名 太海1 所在地 千葉県鴨川市太海

危害のおそれのある区域の座標(土砂災害警戒区域)						著しい危険のおそれのある区域の座標(土砂災害特別警戒区域)					
地点記号	X(m)	Y(m)	地点記号	X(m)	Y(m)	地点記号	X(m)	Y(m)	地点記号	X(m)	Y(m)
Y-125	-102271.59	24432.14	Y-156	-102161.98	24363.31	R-125	-102297.08	24444.29	R-156	-102146.00	24201.74
Y-126	-102279.72	24444.68	Y-157	-102157.96	24364.11	R-126	-102295.66	24441.66	R-157	-102152.98	24197.95
Y-127	-102279.58	24448.01	Y-158	-102146.27	24364.59	R-127	-102291.15	24432.59	R-158	-102159.47	24209.89
Y-128	-102280.78	24452.66	Y-159	-102145.52	24341.96	R-128	-102273.66	24475.36	R-159	-102176.97	24206.19
Y-129	-102280.79	24467.83	Y-160	-102169.75	24332.27	R-129	-102281.00	24484.95	R-160	-102177.04	24193.33
Y-130	-102269.96	24483.81	Y-161	-102163.80	24342.63	R-130	-102239.84	24480.57	R-161	-102183.94	24214.19
Y-131	-102257.98	24488.78	Y-162	-102165.39	24340.60	R-131	-102233.13	24479.78	R-162	-102194.24	24219.37
Y-132	-102235.71	24501.80	Y-163	-102167.26	24339.75	R-132	-102220.73	24469.24	R-163	-102209.36	24213.64
Y-133	-102226.66	24498.57	Y-164	-102189.13	24351.00	R-133	-102217.54	24468.43	R-164	-102212.02	24208.33
Y-134	-102225.52	24483.75	Y-165	-102119.64	24306.73	R-134	-102219.09	24465.39	R-165	-102215.83	24202.09
Y-135	-102253.04	24457.51	Y-166	-102119.52	24303.41	R-135	-102221.50	24468.01	R-166	-102225.15	24185.92
Y-136	-102253.35	24451.80	Y-167	-102116.80	24296.48	R-136	-102232.91	24476.39	R-167	-102236.25	24176.22
Y-137	-102253.58	24441.77	Y-168	-102113.24	24292.17	R-137	-102237.47	24475.60	R-168	-102242.45	24174.27
Y-138	-102257.64	24436.98	Y-169	-102110.88	24291.33	R-138	-102179.62	24363.61	R-169	-102249.99	24173.46
Y-139	-102275.28	24461.43	Y-170	-102112.29	24284.32	R-139	-102164.41	24352.61	R-170	-102257.78	24172.49
Y-140	-102284.00	24467.93	Y-171	-102115.63	24277.45	R-140	-102161.65	24352.48	R-171	-102336.74	24120.16
Y-141	-102288.36	24480.17	Y-172	-102112.16	24256.28	R-141	-102154.09	24354.78	R-172	-102332.02	24137.64
Y-142	-102242.56	24486.25	Y-173	-102106.43	24257.92	R-142	-102154.12	24338.49	R-173	-102320.27	24122.29
Y-143	-102233.70	24488.94	Y-174	-102101.87	24241.65	R-143	-102157.69	24337.07	R-174	-102320.24	24114.02
Y-144	-102214.83	24478.68	Y-175	-102110.04	24188.98	R-144	-102156.19	24352.18	R-175	-102331.41	24107.80
Y-145	-102212.34	24478.73	Y-176	-102121.41	24172.00	R-145	-102162.12	24351.00	R-176	-102389.06	23986.26
Y-146	-102202.99	24474.94	Y-177	-102134.56	24164.07	R-146	-102164.72	24351.22	R-177	-102393.00	23994.65
Y-147	-102224.33	24451.97	Y-178	-102177.19	24154.59	R-147	-102181.25	24361.46	R-178	-102389.03	24019.34
Y-148	-102224.58	24454.28	Y-179	-102184.02	24179.01	R-148	-102159.86	24300.33	R-179	-102384.36	24027.95
Y-149	-102227.45	24458.40	Y-180	-102195.65	24185.16	R-149	-102154.58	24291.01	R-180	-102372.47	24054.59
Y-150	-102230.90	24461.84	Y-181	-102204.49	24175.40	R-150	-102149.02	24288.49	R-181	-102363.97	24051.30
Y-151	-102231.32	24462.73	Y-182	-102206.32	24170.32	R-151	-102151.19	24282.02	R-182	-102358.27	24058.99
Y-152	-102232.08	24463.58	Y-183	-102209.58	24164.18	R-152	-102156.70	24273.09	R-183	-102360.82	24066.66
Y-153	-102232.13	24464.44	Y-184	-102219.47	24147.52	R-153	-102144.43	24247.01	R-184	-102348.17	24079.91
Y-154	-102233.06	24466.40	Y-185	-102227.70	24138.23	R-154	-102140.21	24235.75	R-185	-102330.23	24090.23
Y-155	-102175.19	24369.42	Y-186	-102235.77	24135.73	R-155	-102141.69	24210.91	R-186	-102321.20	24096.65

急傾斜地の崩壊区域調書

様式5-5 危害のおそれのある土地等の座標一覧

調査年度

平成28年度

急傾斜地の位置 箇所番号 I-0984 箇所名 太海1 所在地 千葉県鴨川市太海

危害のおそれのある区域の座標(土砂災害警戒区域)						著しい危険のおそれのある区域の座標(土砂災害特別警戒区域)					
地点記号	X(m)	Y(m)	地点記号	X(m)	Y(m)	地点記号	X(m)	Y(m)	地点記号	X(m)	Y(m)
Y-187	-102245.68	24134.47	Y-218	-102386.92	24084.63	R-187	-102319.64	24095.36	R-218	-102149.98	24067.02
Y-188	-102259.03	24132.68	Y-219	-102386.01	24095.49	R-188	-102310.33	24099.98	R-219	-102161.84	24074.48
Y-189	-102328.43	24201.28	Y-220	-102375.71	24107.83	R-189	-102301.97	24095.59	R-220	-102174.38	24062.71
Y-190	-102329.34	24213.01	Y-221	-102350.96	24122.78	R-190	-102288.10	24089.57	R-221	-102165.01	24052.23
Y-191	-102326.93	24220.28	Y-222	-102338.79	24130.96	R-191	-102275.65	24093.14	R-222	-102177.22	24057.05
Y-192	-102329.70	24221.29	Y-223	-102337.42	24129.47	R-192	-102272.85	24095.57	R-223	-102187.39	24050.90
Y-193	-102316.17	24228.50	Y-224	-102323.33	24136.15	R-193	-102270.52	24099.32			
Y-194	-102307.00	24236.45	Y-225	-102317.73	24132.38	R-194	-102285.55	24104.45			
Y-195	-102306.12	24234.39	Y-226	-102313.62	24148.28	R-195	-102284.66	24122.51			
Y-196	-102299.72	24217.60	Y-227	-102289.18	24166.11	R-196	-102272.54	24131.28			
Y-197	-102308.43	24212.62	Y-228	-102285.71	24166.58	R-197	-102268.94	24131.75			
Y-198	-102311.45	24210.91	Y-229	-102279.91	24169.47	R-198	-102263.17	24134.52			
Y-199	-102393.56	24140.71	Y-230	-102274.23	24171.76	R-199	-102258.44	24124.65			
Y-200	-102391.29	24159.23	Y-231	-102264.98	24176.94	R-200	-102254.60	24126.92			
Y-201	-102389.29	24179.18	Y-232	-102244.97	24180.22	R-201	-102258.64	24136.14			
Y-202	-102386.30	24197.70	Y-233	-102238.51	24189.78	R-202	-102252.37	24140.30			
Y-203	-102383.76	24210.49	Y-234	-102229.53	24189.09	R-203	-102247.97	24127.51			
Y-204	-102386.17	24214.23	Y-235	-102183.39	24186.92	R-204	-102234.80	24128.81			
Y-205	-102374.17	24230.72	Y-236	-102171.90	24176.41	R-205	-102233.96	24137.14			
Y-206	-102360.56	24249.47	Y-237	-102160.47	24173.03	R-206	-102235.20	24151.38			
Y-207	-102353.40	24126.70	Y-238	-102140.81	24161.95	R-207	-102226.41	24150.44			
Y-208	-102335.28	24150.31	Y-239	-102125.47	24134.57	R-208	-102225.24	24135.46			
Y-209	-102310.75	24121.31	Y-240	-102109.77	24098.08	R-209	-102202.11	24138.63			
Y-210	-102312.15	24108.84	Y-241	-102117.35	24046.41	R-210	-102197.56	24131.07			
Y-211	-102330.46	24101.53	Y-242	-102139.26	24023.55	R-211	-102191.80	24131.66			
Y-212	-102419.10	23962.31	Y-243	-102151.35	24028.11	R-212	-102183.80	24142.24			
Y-213	-102428.18	23979.24	Y-244	-102156.39	24030.77	R-213	-102170.28	24137.26			
Y-214	-102427.28	24020.08	Y-245	-102164.79	24033.82	R-214	-102180.22	24128.92			
Y-215	-102422.61	24026.66	Y-246	-102174.34	24037.77	R-215	-102171.37	24111.22			
Y-216	-102402.32	24078.54	Y-247	-102177.94	24039.79	R-216	-102160.97	24092.48			
Y-217	-102391.78	24077.85	Y-248	-102374.99	24052.98	R-217	-102148.00	24093.89			

