
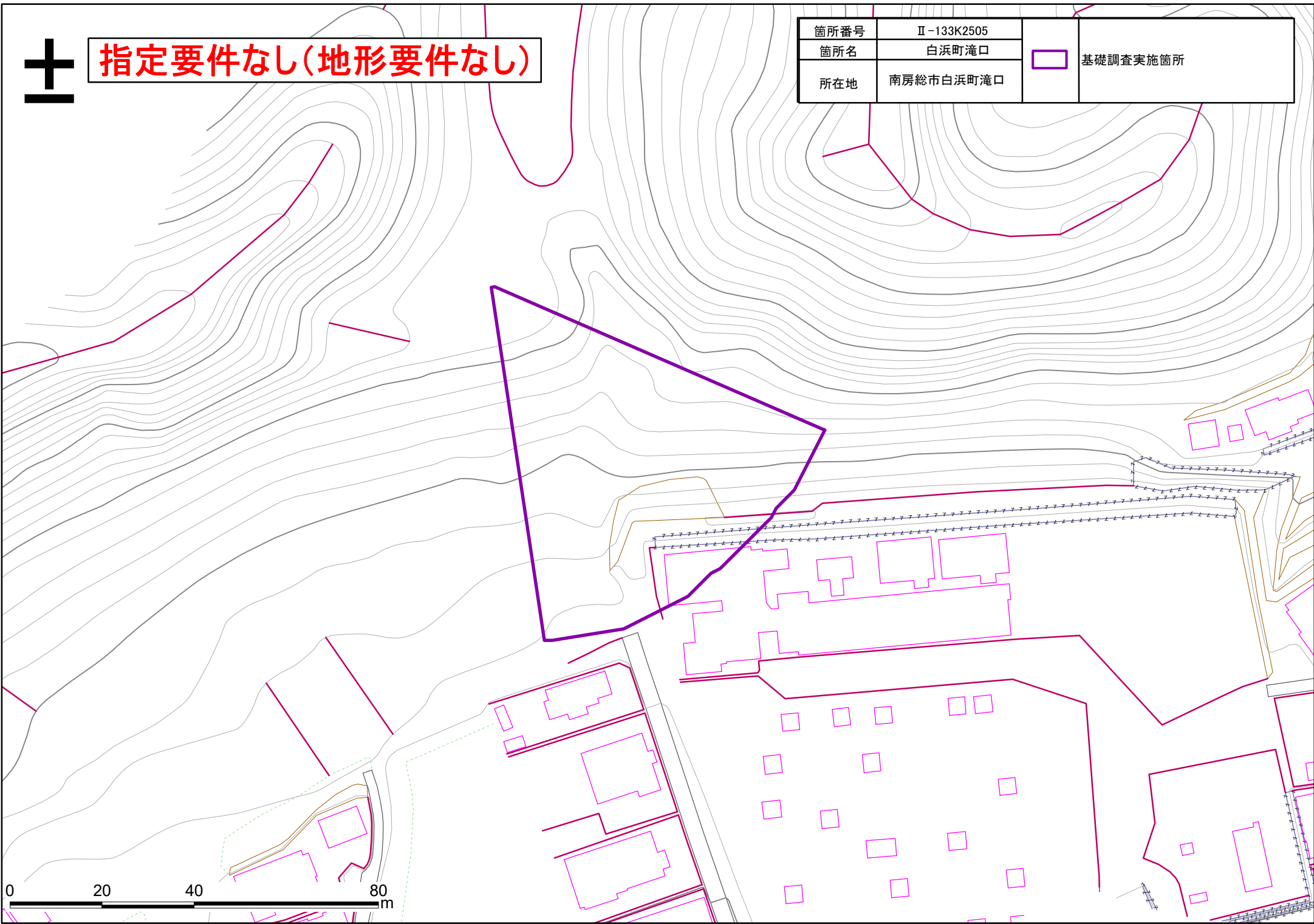




指定要件なし(地形要件なし)


箇所番号	II-133K2505		基礎調査実施箇所
箇所名	白浜町滝口		
所在地	南房総市白浜町滝口		



土砂災害警戒区域・特別警戒区域図(急傾斜地の崩壊) 白浜町滝口地区



指定要件なし(地形要件なし)

箇所番号	Ⅱ-133K2505		基礎調査実施箇所
箇所名	白浜町滝口		
所在地	南房総市白浜町滝口		

