

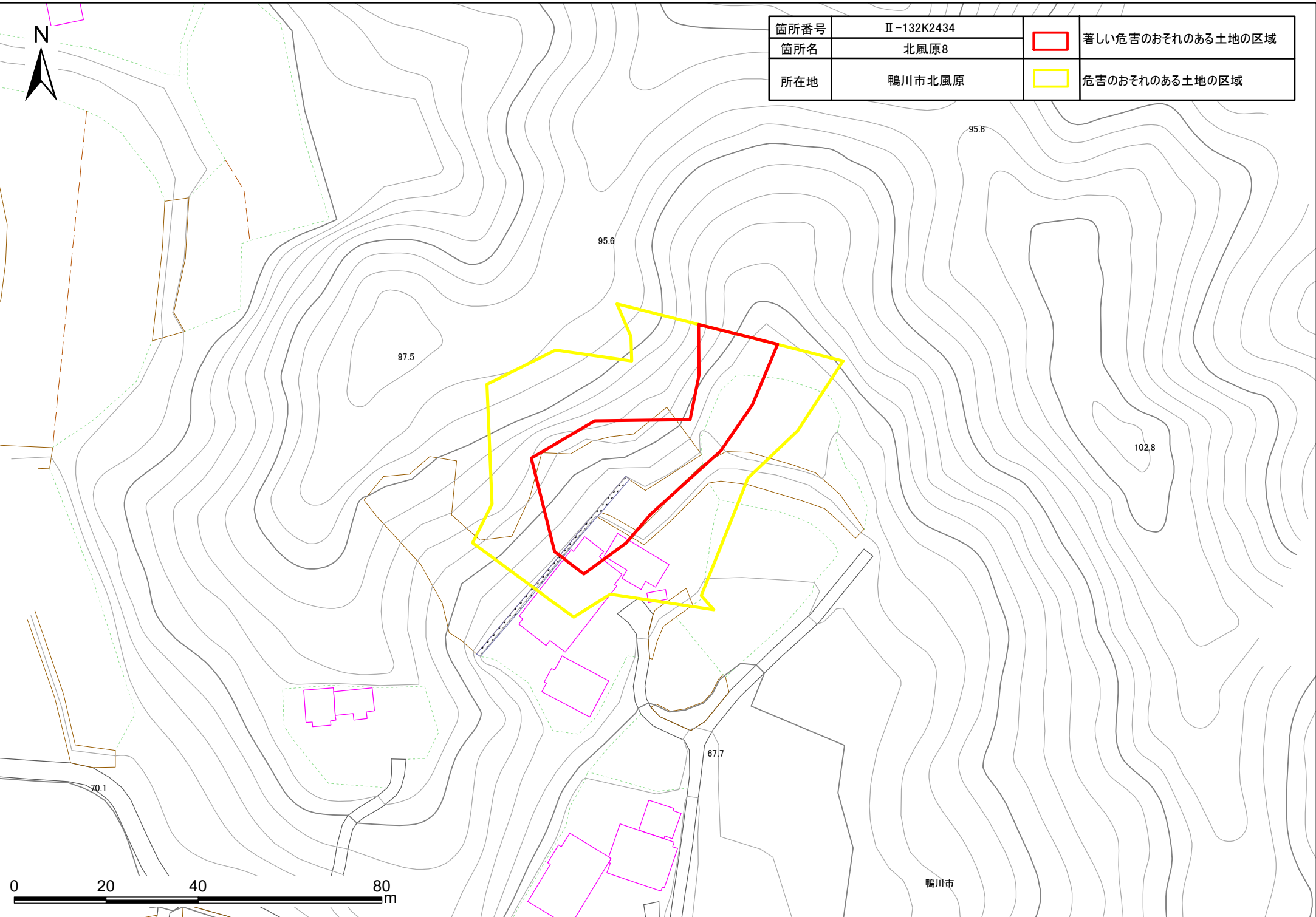




箇所番号	Ⅱ-132K2434		著しい危害のおそれのある土地の区域
箇所名	北風原8		
所在地	鴨川市北風原		危害のおそれのある土地の区域



0 20 40 80 m

鴨川市

土砂災害警戒区域・特別警戒区域図(急傾斜地の崩壊) 平塚地区



箇所番号	Ⅱ-132K2434		著しい危害のおそれのある土地の区域
箇所名	北風原8		
所在地	鴨川市北風原		危害のおそれのある土地の区域

