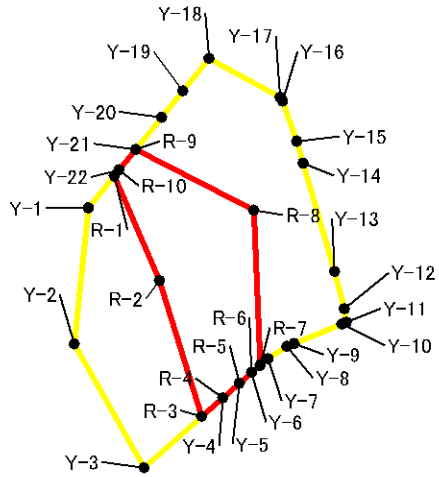


# 急傾斜地の崩壊区域調査

様式5-4 危害のおそれのある土地等の座標位置図

調査年度	令和3年度
------	-------

急傾斜地の位置	箇所番号	II-105K2022(-1)	箇所名	篠本18	所在地	山武郡横芝光町篠本
---------	------	-----------------	-----	------	-----	-----------



- 凡 例**
- 危害のおそれのある土地等の端点
  - 危害のおそれのある土地の区域
  - 著しい危害のおそれのある土地の区域
  - Y-1 危害のおそれのある土地の端点 地点記号
  - R-1 著しい危害のおそれのある土地の端点 地点記号



# 急傾斜地の崩壊区域調書

様式5-4 危害のおそれのある土地等の座標位置図

調査年度

令和3年度

急傾斜地の位置

箇所番号

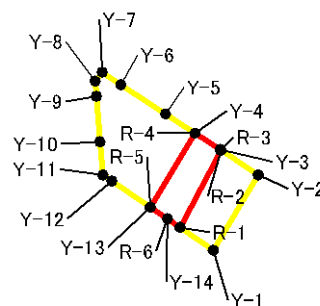
II-105K2022(-2)

箇所名

篠本18

所在地

山武郡横芝光町篠本



## 凡例

- 危害のおそれのある土地等の端点
- 危害のおそれのある土地の区域
- 著しい危害のおそれのある土地の区域
- Y-1 危害のおそれのある土地の端点 地点記号
- R-1 著しい危害のおそれのある土地の端点 地点記号

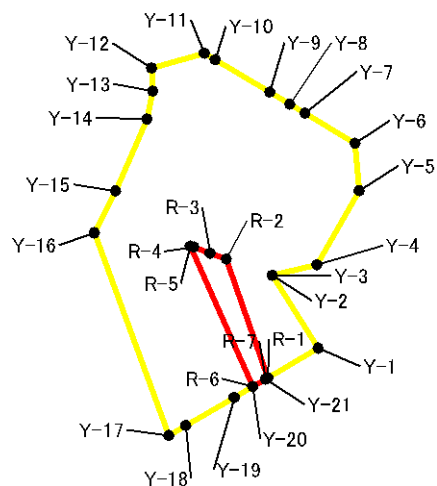


# 急傾斜地の崩壊区域調査

様式5-4 危害のおそれのある土地等の座標位置図

調査年度 令和3年度

急傾斜地の位置	箇所番号	II-105K2022(-3)	箇所名	篠本18	所在地	山武郡横芝光町篠本
---------	------	-----------------	-----	------	-----	-----------



凡例	
●	危害のおそれのある土地等の端点
■ (Yellow)	危害のおそれのある土地の区域
■ (Red)	著しい危害のおそれのある土地の区域
Y-1	危害のおそれのある土地の端点 地点記号
R-1	著しい危害のおそれのある土地の端点 地点記号

## 急傾斜地の崩壊区域調書

様式5-5 危害のおそれのある土地等の座標一覧

調査年度 令和3年度

急傾斜地の位置
箇所番号 II-105K2022(-3)
箇所名 篠本18
所在地 山武郡横芝光町篠本

危害のおそれのある土地の座標					
地点記号	X(m)	Y(m)	地点記号	X(m)	Y(m)
Y-1	-32541.09	60138.87			
Y-2	-32531.48	60132.82			
Y-3	-32531.46	60132.82			
Y-4	-32530.08	60138.71			
Y-5	-32520.35	60144.27			
Y-6	-32514.05	60143.73			
Y-7	-32510.12	60137.13			
Y-8	-32508.93	60135.14			
Y-9	-32507.35	60132.47			
Y-10	-32503.07	60125.30			
Y-11	-32502.23	60123.88			
Y-12	-32504.15	60116.90			
Y-13	-32507.22	60117.07			
Y-14	-32510.91	60116.29			
Y-15	-32520.37	60112.15			
Y-16	-32525.89	60109.36			
Y-17	-32552.58	60119.19			
Y-18	-32551.28	60121.41			
Y-19	-32547.54	60127.82			
Y-20	-32546.13	60130.24			
Y-21	-32545.15	60131.92			

著しい危害のおそれのある土地の座標					
地点記号	X(m)	Y(m)	地点記号	X(m)	Y(m)
R-1	-32544.97	60132.21			
R-2	-32529.29	60126.74			
R-3	-32528.53	60124.62			
R-4	-32527.76	60122.47			
R-5	-32527.60	60122.03			
R-6	-32546.13	60130.24			
R-7	-32545.15	60131.92			

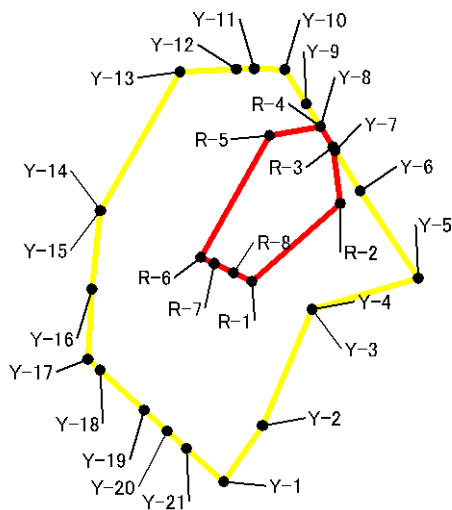
平面直角座標系: 第Ⅱ区系(測地成果2011)

# 急傾斜地の崩壊区域調査

様式5-4 危害のおそれのある土地等の座標位置図

調査年度 令和3年度

急傾斜地の位置	箇所番号	II-105K2022(-4)	箇所名	篠本18	所在地	山武郡横芝光町篠本
---------	------	-----------------	-----	------	-----	-----------



凡例	
●	危害のおそれのある土地等の端点
■ (Yellow)	危害のおそれのある土地の区域
■ (Red)	著しい危害のおそれのある土地の区域
Y-1	危害のおそれのある土地の端点 地点記号
R-1	著しい危害のおそれのある土地の端点 地点記号

## 急傾斜地の崩壊区域調書

様式5-5 危害のおそれのある土地等の座標一覧

調査年度	令和3年度
山武郡横芝光町篠本	

急傾斜地の位置	箇所番号	II-105K2022(-4)	箇所名	篠本18	所在地		
---------	------	-----------------	-----	------	-----	--	--

危害のおそれのある土地の座標					
地点記号	X(m)	Y(m)	地点記号	X(m)	Y(m)
Y-1	-32507.28	60137.13			
Y-2	-32499.84	60142.25			
Y-3	-32484.53	60148.78			
Y-4	-32484.53	60148.79			
Y-5	-32480.43	60162.80			
Y-6	-32468.97	60155.14			
Y-7	-32463.61	60151.82			
Y-8	-32460.47	60149.87			
Y-9	-32457.49	60148.03			
Y-10	-32452.93	60145.20			
Y-11	-32452.80	60141.17			
Y-12	-32452.90	60138.85			
Y-13	-32453.23	60131.39			
Y-14	-32471.51	60120.87			
Y-15	-32471.52	60120.86			
Y-16	-32481.85	60119.76			
Y-17	-32491.14	60119.24			
Y-18	-32492.57	60120.83			
Y-19	-32497.84	60126.66			
Y-20	-32500.58	60129.71			
Y-21	-32502.86	60132.23			

著しい危害のおそれのある土地の座標					
地点記号	X(m)	Y(m)	地点記号	X(m)	Y(m)
R-1	-32480.84	60140.88			
R-2	-32470.58	60152.49			
R-3	-32463.15	60151.54			
R-4	-32460.47	60149.87			
R-5	-32461.65	60143.14			
R-6	-32477.70	60134.15			
R-7	-32478.53	60135.92			
R-8	-32479.71	60138.45			

平面直角座標系：第Ⅱ区系(測地成果2011)