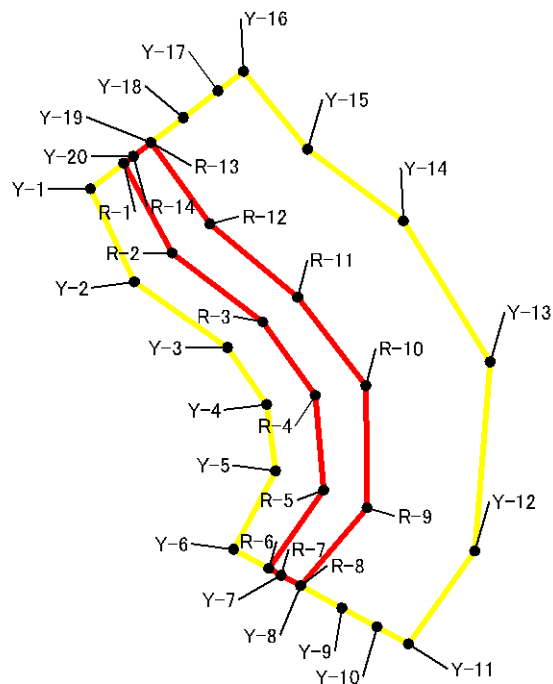


急傾斜地の崩壊区域調査

様式5-4 危害のおそれのある土地等の座標位置図

調査年度 令和3年度

急傾斜地の位置	箇所番号	II-105K2021(-2)	箇所名	篠本17	所在地	山武郡横芝光町篠本
---------	------	-----------------	-----	------	-----	-----------



凡例	
●	危害のおそれのある土地等の端点
■ (yellow)	危害のおそれのある土地の区域
■ (red)	著しい危害のおそれのある土地の区域
Y-1	危害のおそれのある土地の端点 地点記号
R-1	著しい危害のおそれのある土地の端点 地点記号

急傾斜地の崩壊区域調書

様式5-5 危害のおそれのある土地等の座標一覧

調査年度	令和3年度
------	-------

急傾斜地の位置	箇所番号	II-105K2021(-2)	箇所名	篠本17	所在地	山武郡横芝光町篠本
---------	------	-----------------	-----	------	-----	-----------

危害のおそれのある土地の座標					
地点記号	X(m)	Y(m)	地点記号	X(m)	Y(m)
Y-1	-32662.30	59766.44			
Y-2	-32674.59	59772.16			
Y-3	-32683.23	59784.48			
Y-4	-32690.77	59789.65			
Y-5	-32699.47	59790.83			
Y-6	-32709.84	59785.32			
Y-7	-32713.22	59791.58			
Y-8	-32714.59	59794.12			
Y-9	-32717.53	59799.58			
Y-10	-32720.05	59804.25			
Y-11	-32722.28	59808.38			
Y-12	-32710.04	59817.08			
Y-13	-32685.10	59819.11			
Y-14	-32666.57	59807.72			
Y-15	-32657.08	59795.04			
Y-16	-32646.85	59786.60			
Y-17	-32649.44	59783.22			
Y-18	-32652.93	59778.66			
Y-19	-32656.22	59774.37			
Y-20	-32658.00	59772.05			

著しい危害のおそれのある土地の座標					
地点記号	X(m)	Y(m)	地点記号	X(m)	Y(m)
R-1	-32658.97	59770.79			
R-2	-32670.76	59777.16			
R-3	-32679.88	59789.15			
R-4	-32689.54	59796.05			
R-5	-32702.02	59797.17			
R-6	-32712.34	59789.96			
R-7	-32713.22	59791.58			
R-8	-32714.59	59794.12			
R-9	-32704.34	59802.93			
R-10	-32688.25	59802.74			
R-11	-32676.60	59793.72			
R-12	-32666.93	59782.17			
R-13	-32656.22	59774.37			
R-14	-32658.00	59772.05			

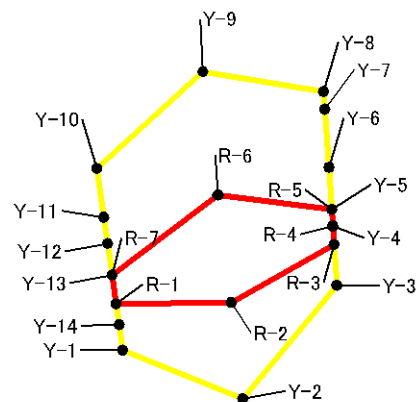
平面直角座標系:第Ⅰ区系(測地成果2011)

急傾斜地の崩壊区域調書

様式5-4 危害のおそれのある土地等の座標位置図

調査年度 令和3年度

急傾斜地の位置	箇所番号	II-105K2021(-3)	箇所名	篠本17	所在地	山武郡横芝光町篠本
---------	------	-----------------	-----	------	-----	-----------



凡例	
●	危害のおそれのある土地等の端点
■ (Yellow)	危害のおそれのある土地の区域
■ (Red)	著しい危害のおそれのある土地の区域
Y-1	危害のおそれのある土地の端点 地点記号
R-1	著しい危害のおそれのある土地の端点 地点記号

急傾斜地の崩壊区域調書

様式5-5 危害のおそれのある土地等の座標一覧

調査年度 令和3年度

急傾斜地の位置 箇所番号 II-105K2021(-3) 箇所名 篠本17 所在地 山武郡横芝光町篠本

危害のおそれのある土地の座標					
地点記号	X(m)	Y(m)	地点記号	X(m)	Y(m)
Y-1	-32597.69	59740.51			
Y-2	-32604.06	59756.35			
Y-3	-32589.13	59768.79			
Y-4	-32581.29	59768.25			
Y-5	-32579.15	59768.10			
Y-6	-32573.57	59767.71			
Y-7	-32565.93	59767.19			
Y-8	-32563.59	59767.03			
Y-9	-32560.98	59751.09			
Y-10	-32573.73	59737.08			
Y-11	-32580.19	59738.00			
Y-12	-32583.63	59738.50			
Y-13	-32587.79	59739.09			
Y-14	-32594.32	59740.03			

著しい危害のおそれのある土地の座標					
地点記号	X(m)	Y(m)	地点記号	X(m)	Y(m)
R-1	-32591.58	59739.63			
R-2	-32591.41	59754.80			
R-3	-32583.73	59768.41			
R-4	-32581.29	59768.25			
R-5	-32579.15	59768.10			
R-6	-32577.24	59753.07			
R-7	-32587.79	59739.09			

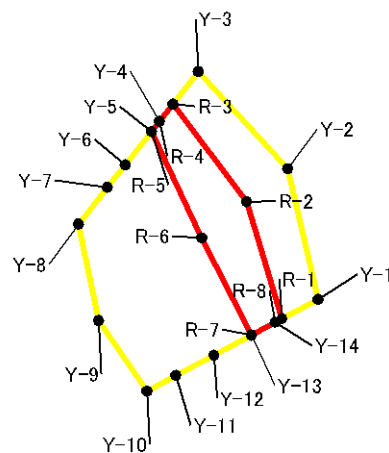
平面直角座標系:第Ⅸ系(測地成果2011)

急傾斜地の崩壊区域調査

様式5-4 危害のおそれのある土地等の座標位置図

調査年度 令和3年度

急傾斜地の位置	箇所番号	II-105K2021(-4)	箇所名	篠本17	所在地	山武郡横芝光町篠本
---------	------	-----------------	-----	------	-----	-----------



凡例	
●	危害のおそれのある土地等の端点
■ (yellow outline)	危害のおそれのある土地の区域
■ (red outline)	著しい危害のおそれのある土地の区域
Y-1	危害のおそれのある土地の端点 地点記号
R-1	著しい危害のおそれのある土地の端点 地点記号

急傾斜地の崩壊区域調書

様式5-5 危害のおそれのある土地等の座標一覧

調査年度	令和3年度
山武郡横芝光町篠本	

急傾斜地の位置	箇所番号	II-105K2021(-4)	箇所名	篠本17	所在地		
---------	------	-----------------	-----	------	-----	--	--

危害のおそれのある土地の座標					
地点記号	X(m)	Y(m)	地点記号	X(m)	Y(m)
Y-1	-32532.89	59789.62			
Y-2	-32515.69	59785.61			
Y-3	-32502.90	59773.84			
Y-4	-32509.42	59768.69			
Y-5	-32510.75	59767.64			
Y-6	-32515.15	59764.17			
Y-7	-32518.15	59761.80			
Y-8	-32523.00	59757.97			
Y-9	-32535.70	59760.63			
Y-10	-32544.96	59767.05			
Y-11	-32542.91	59770.87			
Y-12	-32540.25	59775.87			
Y-13	-32537.61	59780.80			
Y-14	-32535.93	59783.93			

著しい危害のおそれのある土地の座標					
地点記号	X(m)	Y(m)	地点記号	X(m)	Y(m)
R-1	-32535.44	59784.84			
R-2	-32520.05	59780.16			
R-3	-32507.15	59770.48			
R-4	-32509.42	59768.69			
R-5	-32510.75	59767.64			
R-6	-32524.78	59774.26			
R-7	-32537.61	59780.80			
R-8	-32535.93	59783.93			

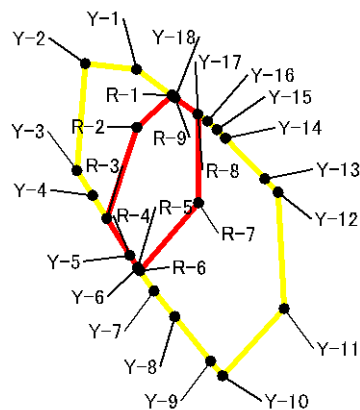
平面直角座標系：第Ⅸ区(測地成果2011)

急傾斜地の崩壊区域調査

様式5-4 危害のおそれのある土地等の座標位置図

調査年度 令和3年度

急傾斜地の位置	箇所番号	II-105K2021(-5)	箇所名	篠本17	所在地	山武郡横芝光町篠本
---------	------	-----------------	-----	------	-----	-----------



凡例	
●	危害のおそれのある土地等の端点
■ (yellow)	危害のおそれのある土地の区域
■ (red)	著しい危害のおそれのある土地の区域
Y-1	危害のおそれのある土地の端点 地点記号
R-1	著しい危害のおそれのある土地の端点 地点記号

急傾斜地の崩壊区域調書

様式5-5 危害のおそれのある土地等の座標一覧

調査年度	令和3年度
所在地	山武郡横芝光町篠本

急傾斜地の位置	箇所番号	Ⅱ-105K2021(-5)	箇所名	篠本17	所在地	山武郡横芝光町篠本
---------	------	----------------	-----	------	-----	-----------

危害のおそれのある土地の座標					
地点記号	X(m)	Y(m)	地点記号	X(m)	Y(m)
Y-1	-32502.45	59732.62			
Y-2	-32501.70	59725.87			
Y-3	-32515.80	59724.74			
Y-4	-32519.11	59726.82			
Y-5	-32526.98	59731.75			
Y-6	-32528.57	59732.75			
Y-7	-32531.66	59734.92			
Y-8	-32535.05	59737.65			
Y-9	-32540.90	59742.35			
Y-10	-32542.85	59743.92			
Y-11	-32534.00	59752.07			
Y-12	-32518.69	59751.25			
Y-13	-32516.91	59749.52			
Y-14	-32511.50	59744.30			
Y-15	-32510.38	59743.21			
Y-16	-32509.27	59741.93			
Y-17	-32508.36	59740.69			
Y-18	-32506.18	59737.71			

著しい危害のおそれのある土地の座標					
地点記号	X(m)	Y(m)	地点記号	X(m)	Y(m)
R-1	-32505.86	59737.27			
R-2	-32510.08	59732.66			
R-3	-32522.08	59728.68			
R-4	-32526.98	59731.75			
R-5	-32528.57	59732.75			
R-6	-32529.02	59733.07			
R-7	-32520.06	59740.76			
R-8	-32508.36	59740.69			
R-9	-32506.18	59737.71			

平面直角座標系: 第Ⅰ区系(測地成果2011)