

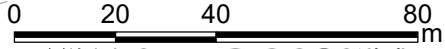
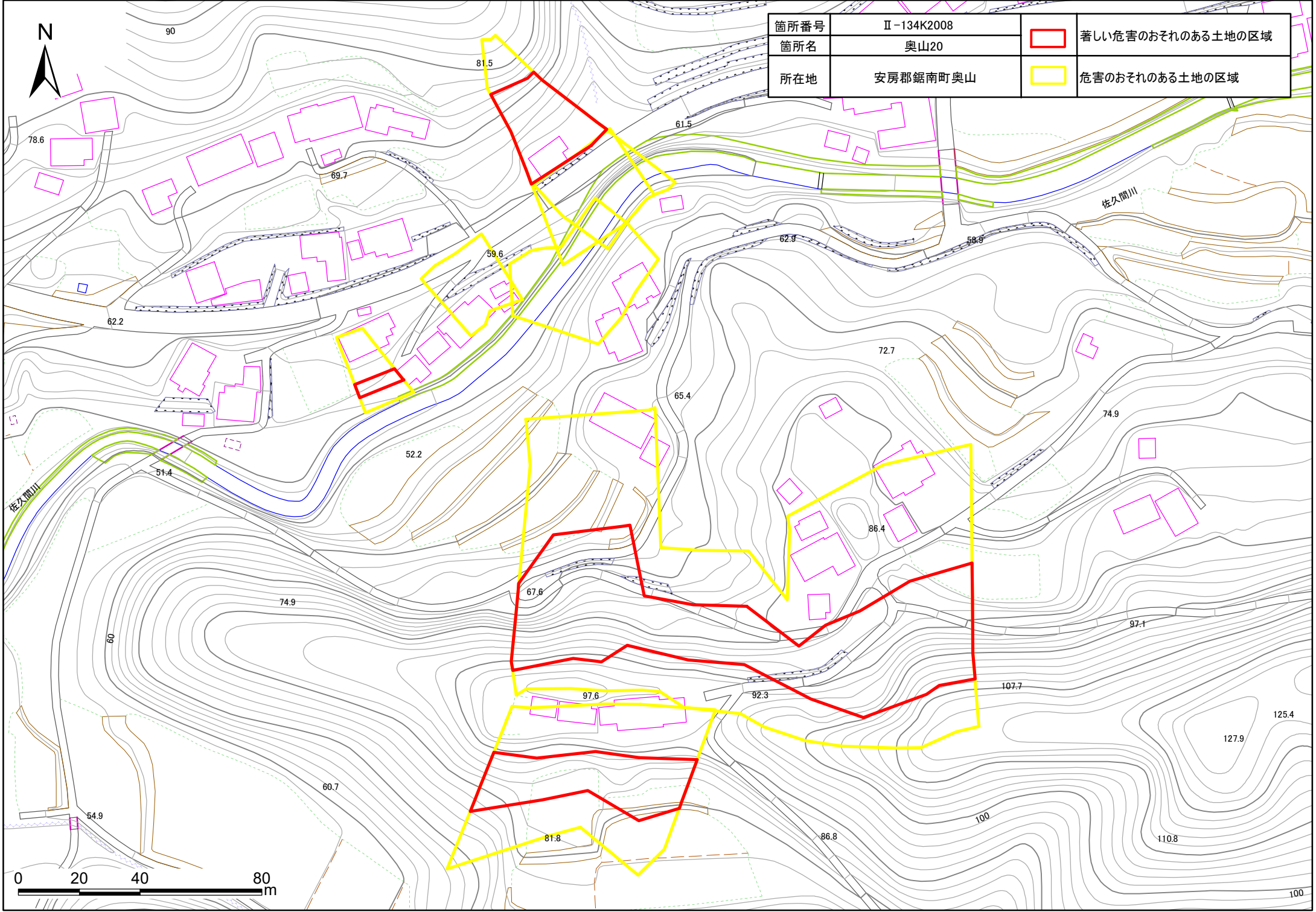




箇所番号	II-134K2008		著しい危害のおそれのある土地の区域
箇所名	奥山20		
所在地	安房郡鋸南町奥山		危害のおそれのある土地の区域



# 土砂災害警戒区域・特別警戒区域図(急傾斜地の崩壊) 鋸南町地区

