

# 急傾斜地の崩壊区域調書

様式5-4 危害のおそれのある土地等の座標位置図

調査年度

令和4年度

急傾斜地の位置

箇所番号


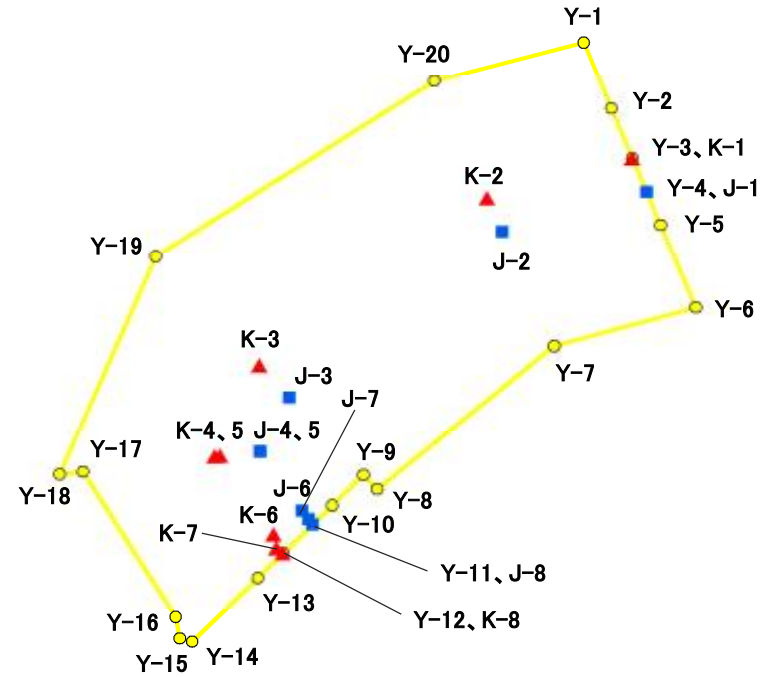
I-091K2018

箇所名

後飯町1

所在地

銚子市後飯町、愛宕町、前宿町



# 急傾斜地の崩壊区域調書

様式5-4 危害のおそれのある土地等の座標位置図

調査年度

令和4年度

急傾斜地の位置

箇所番号

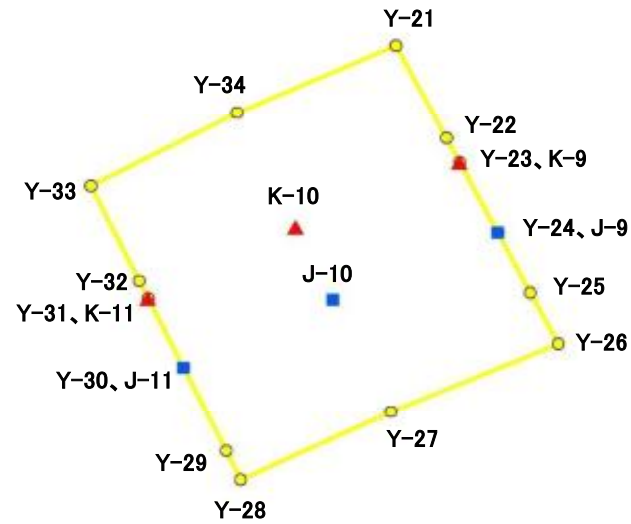
I-091K2018

箇所名

後飯町1

所在地

銚子市後飯町、愛宕町、前宿町



## 急傾斜地の崩壊区域調書

様式5-5 危害のおそれのある土地等の座標一覧

危害のおそれのある区域の座標(土砂災害警戒区域)				著しい危険のおそれのある区域の座標(土砂災害特別警戒区域)							
地点記号	X(m)	Y(m)	地点記号	X(m)	Y(m)	地点記号	X(m)	Y(m)	地点記号	X(m)	Y(m)
Y-1	-29365.823	91420.533	Y-32	-29426.946	91372.222						
Y-2	-29371.118	91422.676	Y-33	-29419.386	91368.507						
Y-3	-29375.093	91424.285	Y-34	-29413.556	91379.728						
Y-4	-29377.783	91425.374									
Y-5	-29380.432	91426.446									
Y-6	-29387.052	91429.126									
Y-7	-29390.104	91418.268									
Y-8	-29401.581	91404.670									
Y-9	-29400.411	91403.605									
Y-10	-29402.815	91401.245									
Y-11	-29404.350	91399.737									
Y-12	-29406.630	91397.498									
Y-13	-29408.639	91395.524									
Y-14	-29413.765	91390.491									
Y-15	-29413.504	91389.510									
Y-16	-29411.780	91389.234									
Y-17	-29400.164	91382.107									
Y-18	-29400.377	91380.311									
Y-19	-29382.941	91387.713									
Y-20	-29368.909	91409.088									
Y-21	-29408.140	91391.899									
Y-22	-29415.589	91395.800									
Y-23	-29417.531	91396.817									
Y-24	-29423.116	91399.741									
Y-25	-29427.876	91402.234									
Y-26	-29431.975	91404.381									
Y-27	-29437.406	91391.517									
Y-28	-29442.814	91380.019									
Y-29	-29440.555	91378.908									
Y-30	-29433.839	91375.609									
Y-31	-29428.361	91372.917									

調査年度	令和4年度
急傾斜地の位置	後飯町1
箇所番号	I-091K2018
箇所名	後飯町1
所在地	銚子市後飯町、愛宕町、前宿町