
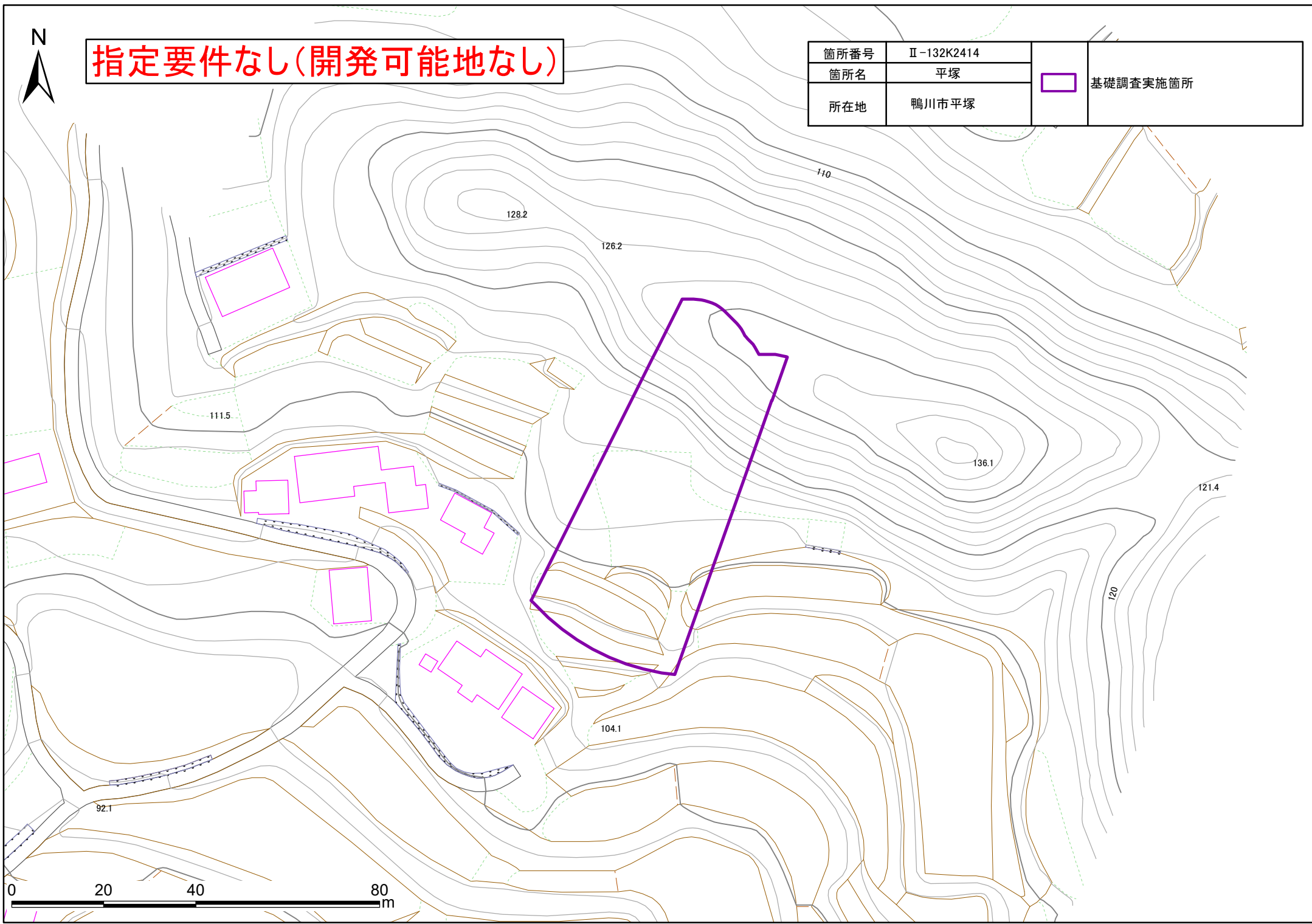




指定要件なし(開発可能地なし)


箇所番号	II-132K2414		基礎調査実施箇所
箇所名	平塚		
所在地	鴨川市平塚		



土砂災害警戒区域・特別警戒区域図(急傾斜地の崩壊) 平塚地区



指定要件なし(開発可能地なし)

箇所番号	Ⅱ-132K2414		基礎調査実施箇所
箇所名	平塚		
所在地	鴨川市平塚		

