



# 土砂災害警戒区域・特別警戒区域図（急傾斜地の崩壊）





箇所番号	Ⅱ-142K2307		著しい危害のおそれのある土地の区域
箇所名	東日笠6		危害のおそれのある土地の区域
所在地	君津市東日笠		



0 50 100 150m



箇所番号	Ⅱ-142K2307		著しい危害のおそれのある土地の区域
箇所名	東日笠6		危害のおそれのある土地の区域
所在地	君津市東日笠		

