
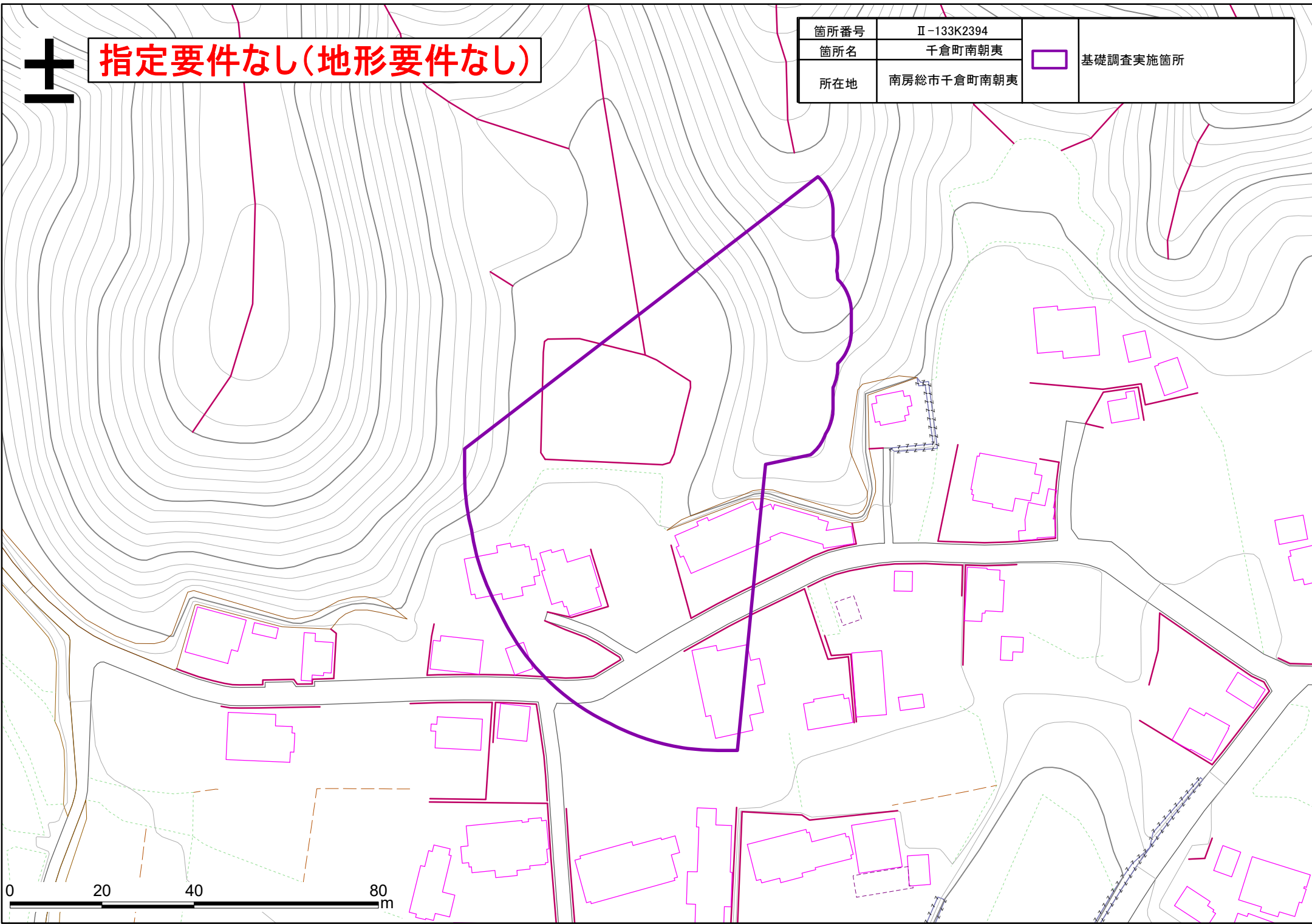


指定要件なし(地形要件なし)

箇所番号	II-133K2394		基礎調査実施箇所
箇所名	千倉町南朝夷		
所在地	南房総市千倉町南朝夷		






# 土砂災害警戒区域・特別警戒区域図(急傾斜地の崩壊) 千倉町南朝夷地区



**指定要件なし(地形要件なし)**

箇所番号	Ⅱ-133K2394		基礎調査実施箇所
箇所名	千倉町南朝夷		
所在地	南房総市千倉町南朝夷		



0 20 40 80 m