






土砂災害警戒区域・特別警戒区域図（急傾斜地の崩壊）

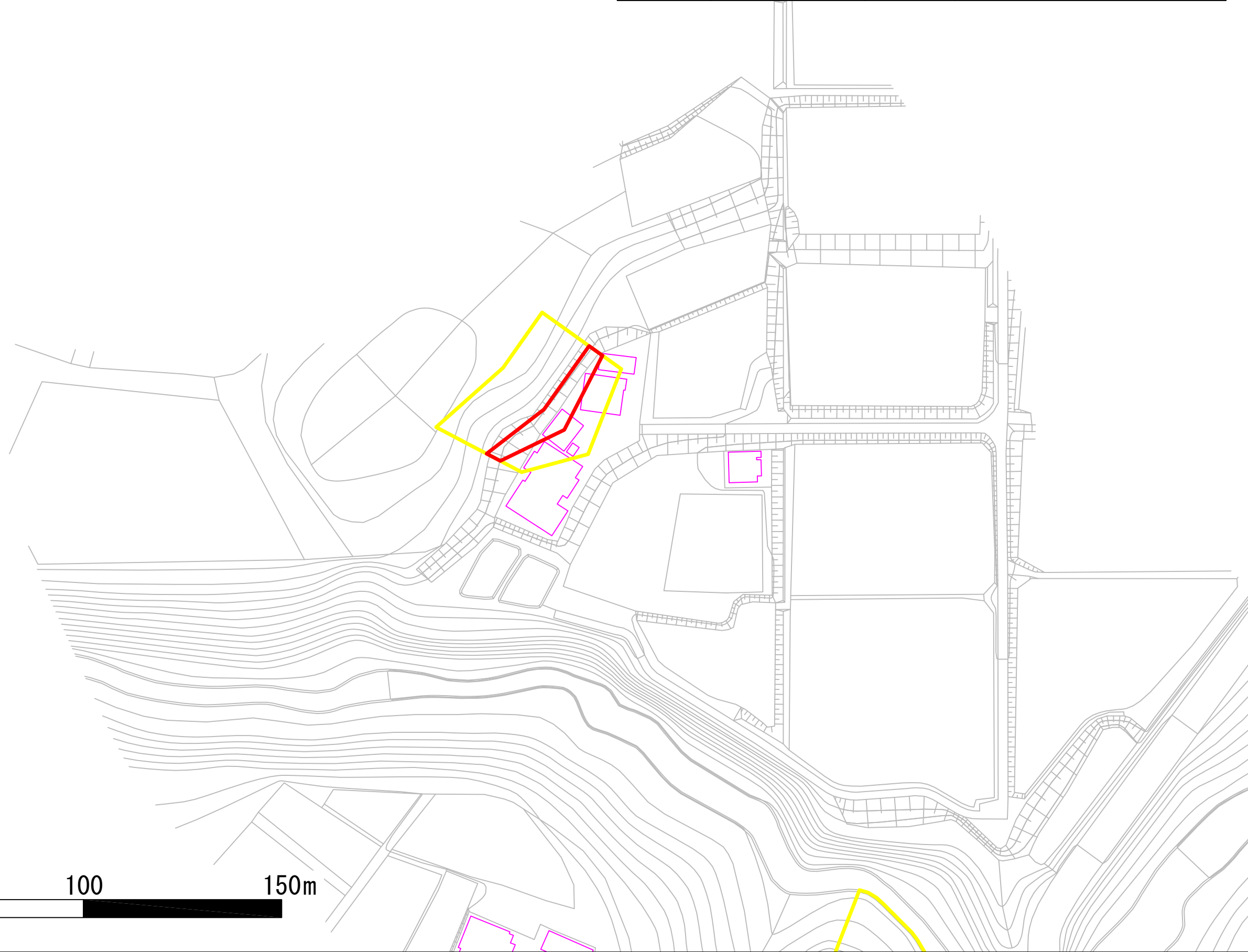


箇所番号	Ⅱ-142K2306		著しい危害のおそれのある土地の区域
箇所名	植畑2		危害のおそれのある土地の区域
所在地	君津市植畑		





箇所番号	Ⅱ-142K2306		著しい危害のおそれのある土地の区域
箇所名	植畑2		危害のおそれのある土地の区域
所在地	君津市植畑		



0 50 100 150m