



土砂災害警戒区域・特別警戒区域図（急傾斜地の崩壊）




指定要件なし（地形要件なし）

箇所番号	Ⅱ-142K2305	 基礎調査実施箇所
箇所名	植畑	
所在地	君津市植畑	





指定要件なし（地形要件なし）

箇所番号	Ⅱ-142K2305	 基礎調査実施箇所
箇所名	植畑	
所在地	君津市植畑	

