

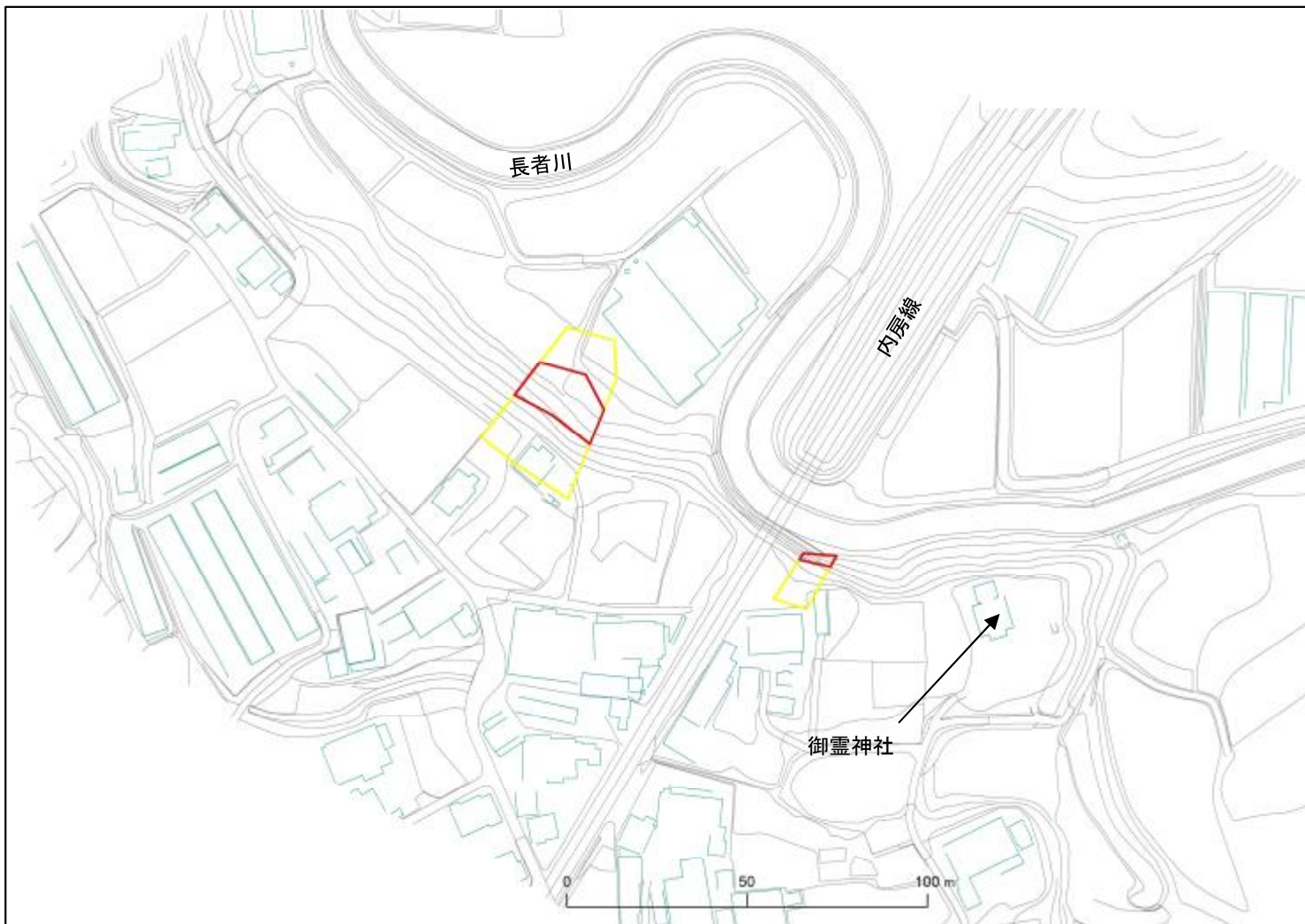


箇所番号	II-133K2656	 著しい危害のおそれのある土地の区域
箇所名	柴2	
所在地	南房総市和田町柴	 危害のおそれのある土地の区域



土砂災害警戒区域・特別警戒区域図(急傾斜地の崩壊)

土砂災害警戒区域・特別警戒区域図	
図面凡例	
土砂災害特別警戒区域 (著しい危害のおそれのある土地の区域)	
土砂災害警戒区域 (危害のおそれのある土地の区域)	

