


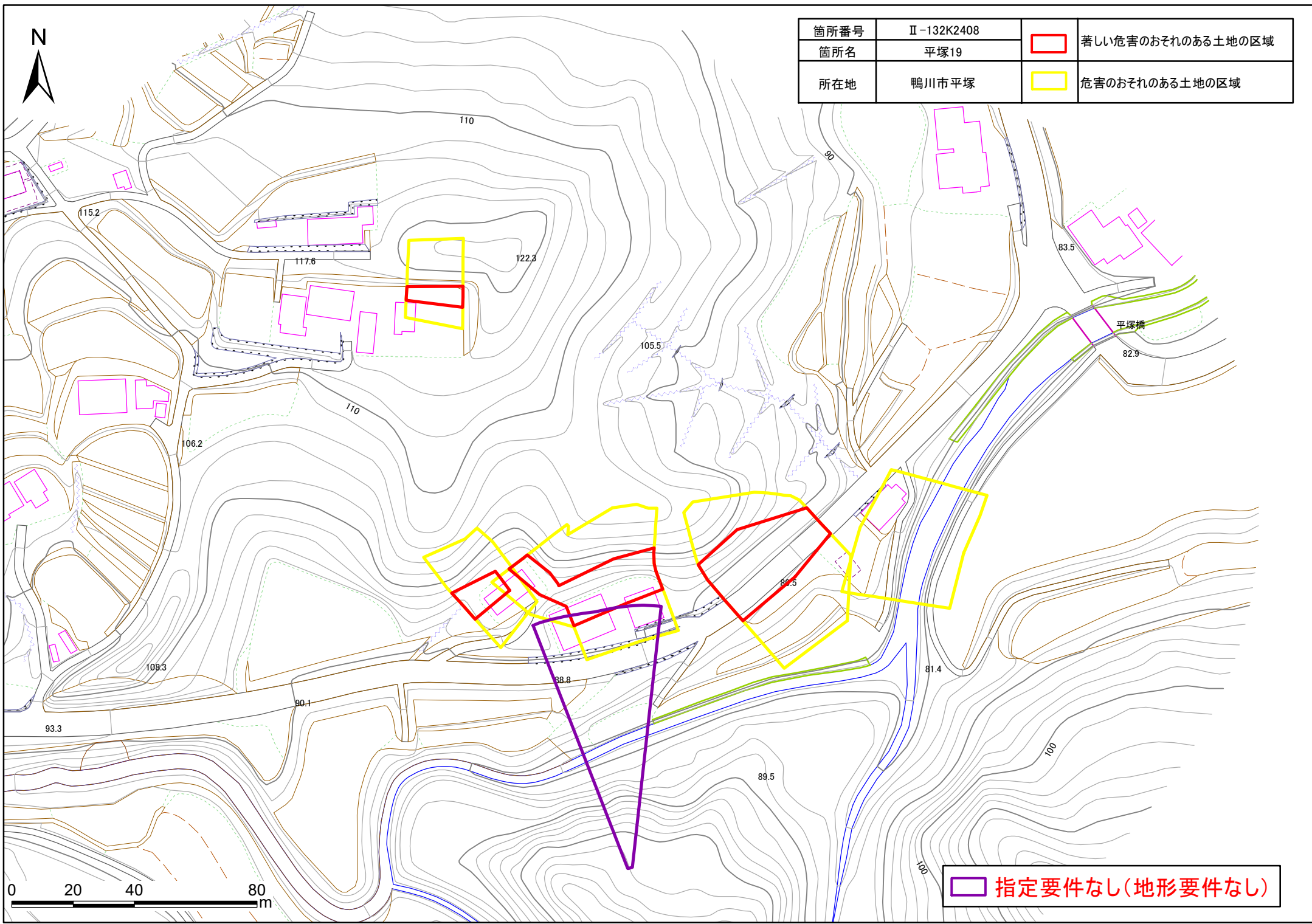




箇所番号	Ⅱ-132K2408		著しい危害のおそれのある土地の区域
箇所名	平塚19		危害のおそれのある土地の区域
所在地	鴨川市平塚		指定要件なし(地形要件なし)



 指定要件なし(地形要件なし)

# 土砂災害警戒区域・特別警戒区域図(急傾斜地の崩壊) 平塚地区

