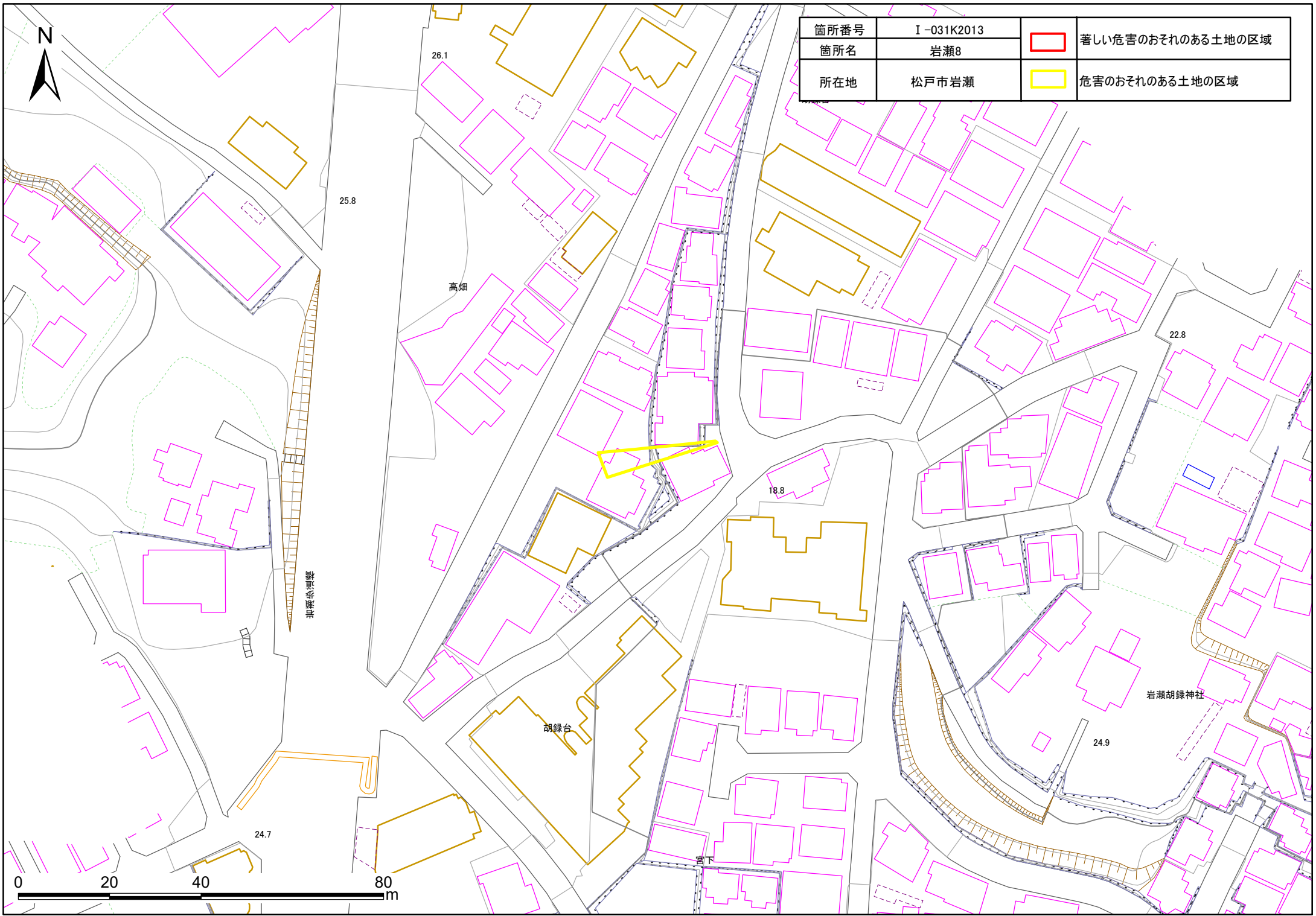




# 土砂災害警戒区域・特別警戒区域図(急傾斜地の崩壊) 岩瀬地区





箇所番号	I-031K2013	 著しい危害のおそれのある土地の区域
箇所名	岩瀬8	
所在地	松戸市岩瀬	 危害のおそれのある土地の区域



26.1

25.8

高畑

22.8

18.8

胡録台

岩瀬胡録神社

24.9

24.7

宮下

岩瀬神社