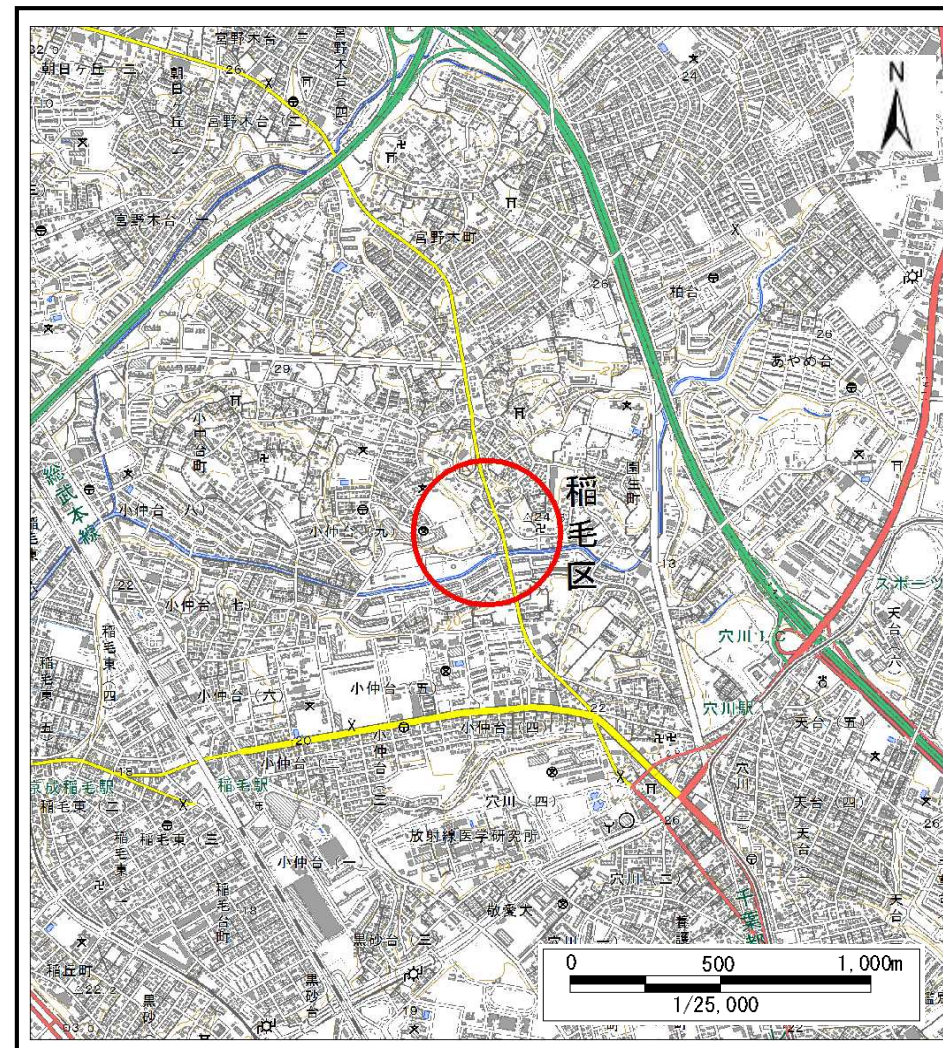


土砂災害警戒区域等の指定の告示に係る図書(様式1)



(1/200,000)



(1/25,000)

様式1(急)

土砂災害警戒区域・土砂災害特別警戒区域
位置図

自然現象の種類

急傾斜地の崩壊

箇所番号

I-2002

箇所名

園生町2

所在地

千葉市稲毛区園生町、小仲台9丁目

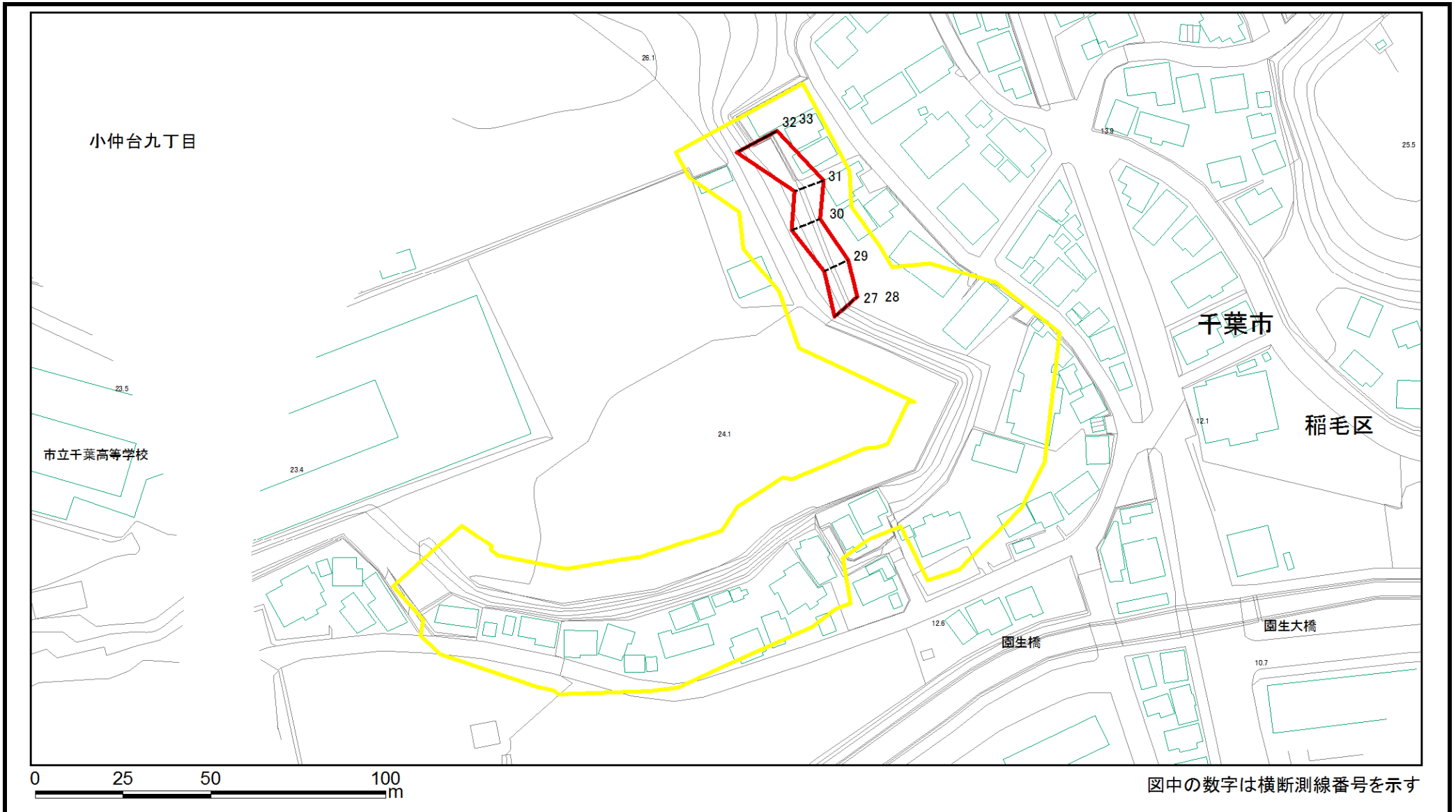
この地図は、国土地理院長の承認を得て、同院発行の電子地形図25000及び電子地形図20万を複製したものである。(承認番号 平29情複、第1170号)

土砂災害警戒区域等の指定の告示に係る図書(様式2)



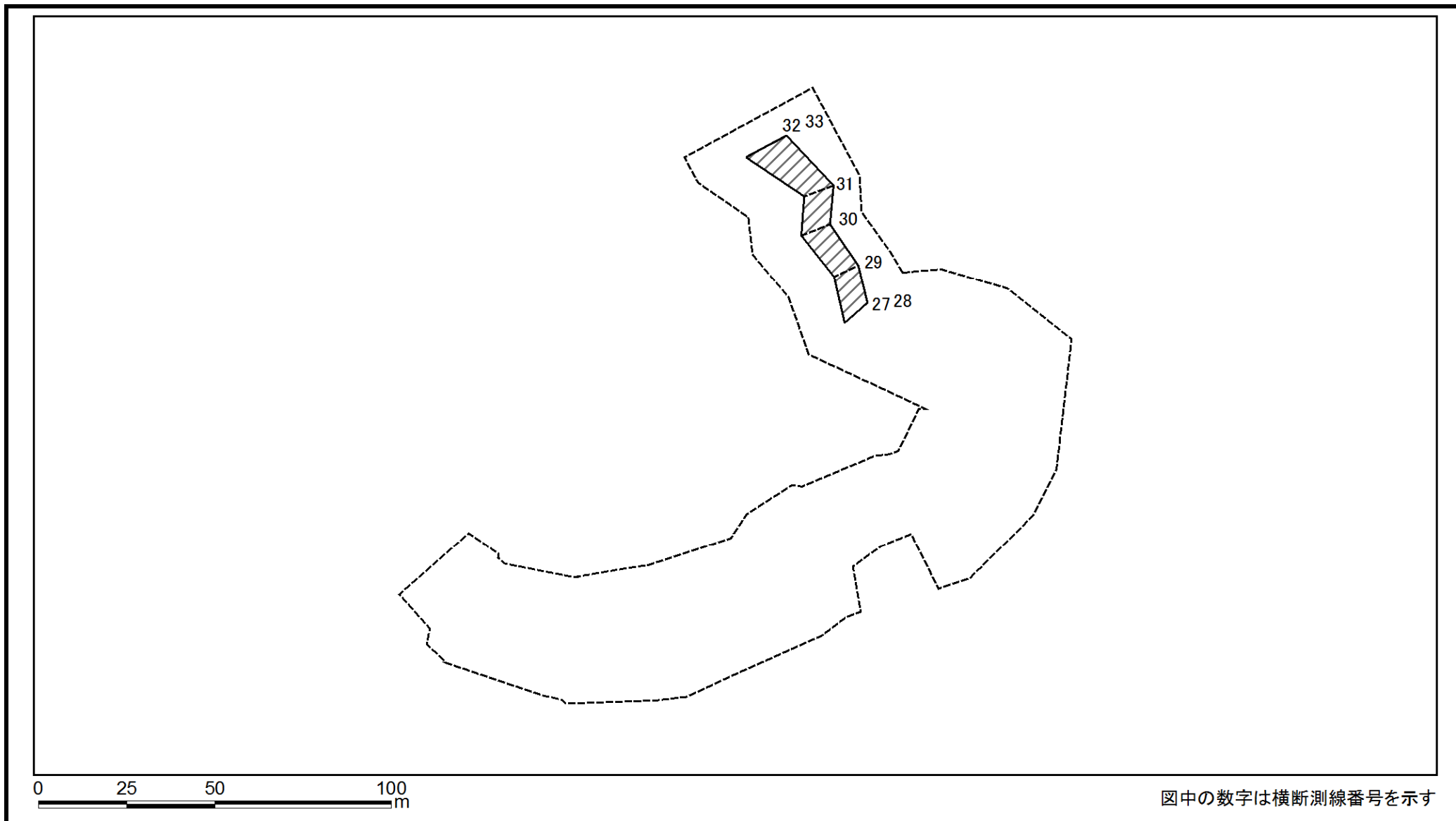
| | | | | | | | | |
|---------------------------------------------|---------------------------------------------------------------|--|--------------------|---------|--------------------------|------|------------------|--|
| 様式2(急) 土砂災害警戒区域・土砂災害特別警戒区域 区域図 | 土砂災害防止法施行令第二条の基準に該当する区域 | | N 縮尺 1:2,500 | 自然現象の種類 | 急傾斜地の崩壊 | 箇所番号 | I-2002 | |
| | 土砂災害防止法施行令第三条の基準に該当する区域 | | | 告示番号 | 千葉県告示第621号 千葉県告示第623号 | 箇所名 | 園生町2 | |
| | 土砂等の(移動)高さが1m以下の場合、 土砂等の移動による力が100kN/m ² を超える区域 | | | 告示年月日 | 令和2年11月13日 | 所在地 | 千葉市稲毛区園生町、小仲台9丁目 | |
| | 土砂等の堆積の高さが3mを超える区域 | | | | | | | |
| | それ以外の区域 | | | | | | | |

土砂災害警戒区域等の指定の告示に係る図書(様式2)参考図



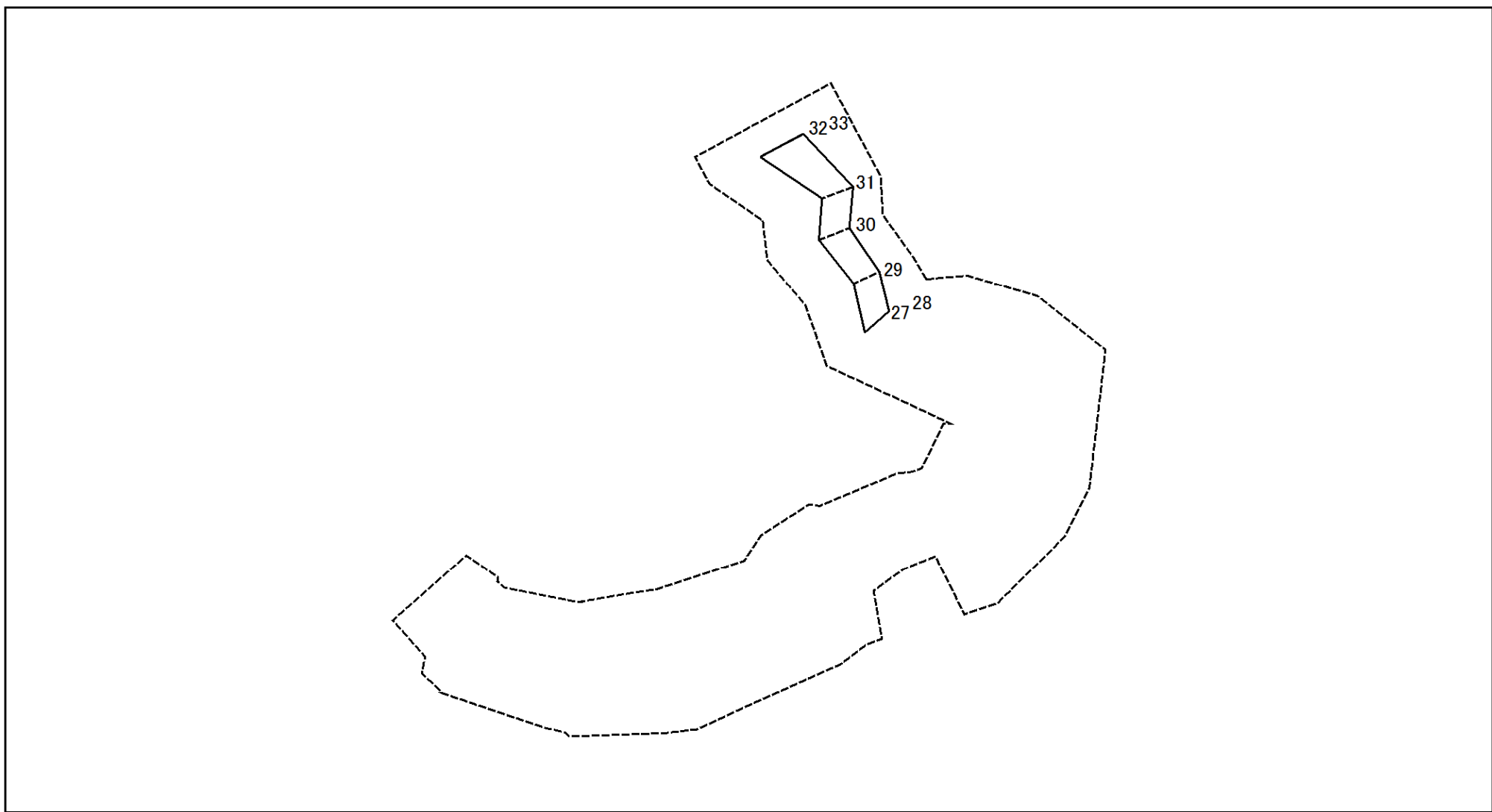
| | | | | | | | |
|-------------------------------------------|---------------------------------------------------------------|--|-------------------|------------|--------------------------|------------------|--------|
| 様式2(急) 土砂災害警戒区域・土砂災害特別警戒区域 区域図(参考図) | 土砂災害防止法施行令第二条の基準に該当する区域 | | N 縮尺 1:1500 | 自然現象の種類 | 急傾斜地の崩壊 | 箇所番号 | I-2002 |
| | 土砂災害防止法施行令第三条の基準に該当する区域 | | | 告示番号 | 千葉県告示第621号 千葉県告示第623号 | 箇所名 | 園生町2 |
| | 土砂等の(移動)高さが1m以下の場合、 土砂等の移動による力が100kN/m ² を超える区域 | | 告示年月日 | 令和2年11月13日 | 所在地 | 千葉県稲毛区園生町、小仲台9丁目 | |
| | 土砂等の堆積の高さが3mを超える区域 | | | | | | |
| それ以外の区域 | | | | | | | |

土砂災害警戒区域等の指定の告示に係る図書(様式2-1)



| | | | | | | | |
|-------------------------------------------------------------------------------|-------------------------|--|-------------------|---------|--------------------------|------|------------------|
| 様式2-1(急) 土砂災害特別警戒区域の区域区分図 (急傾斜地の崩壊に伴う土石などの移動により 建築物の地上部に作用すると想定される力) | 土砂災害防止法施行令第二条の基準に該当する区域 | | N 縮尺 1:1500 | 自然現象の種類 | 急傾斜地の崩壊 | 箇所番号 | I-2002 |
| | 土砂災害防止法施行令第三条の基準に該当する区域 | | | 告示番号 | 千葉県告示第621号 千葉県告示第623号 | 箇所名 | 園生町2 |
| | それ以外の区域 | | | 告示年月日 | 令和2年11月13日 | 所在地 | 千葉県稲毛区園生町、小仲台9丁目 |

土砂災害警戒区域等の指定の告示に係る図書(様式2-2)



図中の数字は横断測線番号を示す

| | | | | | | | | |
|-------------------------------------------------------------------------------|-------------------------|--------------------|--|--------------|---------|--------------------------|------|------------------|
| 様式2-2(急) 土砂災害特別警戒区域の区域区分図 (急傾斜地の崩壊に伴う土石などの堆積により 建築物の地上部に作用すると想定される力) | 土砂災害防止法施行令第二条の基準に該当する区域 | | | 縮尺 1:1500 | 自然現象の種類 | 急傾斜地の崩壊 | 箇所番号 | I-2002 |
| | 土砂災害防止法施行令第三条の基準に該当する区域 | 土石等の堆積の高さが3mを超える区域 | | | 告示番号 | 千葉県告示第621号 千葉県告示第623号 | 箇所名 | 園生町2 |
| | | それ以外の区域 | | | 告示年月日 | 令和2年11月13日 | 所在地 | 千葉県稲毛区園生町、小仲台9丁目 |

土砂災害警戒区域等の指定の告示に係る図書(様式3)

| 横断測線の区間 | 土石等の移動により建築物の地上部に作用すると想定される力 | | | | 土石等の堆積により建築物の地上部に作用すると想定される力 | | | | 横断測線の区間 | 土石等の移動により建築物の地上部に作用すると想定される力 | | | | 土石等の堆積により建築物の地上部に作用すると想定される力 | | | |
|---------|-----------------------------------------------------------|-----------|-----------------------------------|-----------|-----------------------------------|-----------|-----------------------------------|-----------|---------|-----------------------------------------------------------|-----------|-----------------------------------|-----------|-----------------------------------|-----------|-----------------------------------|-----------|
| | 土石等の(移動)高さが1m以下の場合、土石等の移動による力が100kN/m ² を超える区域 | | それ以外の区域 | | 土石等の堆積の高さが3mを超える区域 | | それ以外の区域 | | | 土石等の(移動)高さが1m以下の場合、土石等の移動による力が100kN/m ² を超える区域 | | それ以外の区域 | | 土石等の堆積の高さが3mを超える区域 | | それ以外の区域 | |
| | 力の大きさのうち最大のもの(kN/m ²) | 土石等の高さ(m) | 力の大きさのうち最大のもの(kN/m ²) | 土石等の高さ(m) | 力の大きさのうち最大のもの(kN/m ²) | 土石等の高さ(m) | 力の大きさのうち最大のもの(kN/m ²) | 土石等の高さ(m) | | 力の大きさのうち最大のもの(kN/m ²) | 土石等の高さ(m) | 力の大きさのうち最大のもの(kN/m ²) | 土石等の高さ(m) | 力の大きさのうち最大のもの(kN/m ²) | 土石等の高さ(m) | 力の大きさのうち最大のもの(kN/m ²) | 土石等の高さ(m) |
| 1 ~ 2 | - | - | - | - | - | - | - | - | 28 ~ 29 | - | - | 68.60 | 1.00 | - | - | 11.80 | 2.20 |
| 2 ~ 3 | - | - | - | - | - | - | - | - | 29 ~ 30 | - | - | 75.43 | 1.00 | - | - | 11.09 | 2.07 |
| 3 ~ 4 | - | - | - | - | - | - | - | - | 30 ~ 31 | - | - | 76.45 | 1.00 | - | - | 10.44 | 1.95 |
| 5 ~ 6 | - | - | - | - | - | - | - | - | 31 ~ 32 | - | - | 94.95 | 1.00 | - | - | 12.73 | 2.38 |
| 7 ~ 8 | - | - | - | - | - | - | - | - | 33 ~ 34 | - | - | - | - | - | - | - | - |
| 8 ~ 9 | - | - | - | - | - | - | - | - | | | | | | | | | |
| 9 ~ 10 | - | - | - | - | - | - | - | - | | | | | | | | | |
| 10 ~ 11 | - | - | - | - | - | - | - | - | | | | | | | | | |
| 11 ~ 12 | - | - | - | - | - | - | - | - | | | | | | | | | |
| 12 ~ 13 | - | - | - | - | - | - | - | - | | | | | | | | | |
| 13 ~ 14 | - | - | - | - | - | - | - | - | | | | | | | | | |
| 14 ~ 15 | - | - | - | - | - | - | - | - | | | | | | | | | |
| 15 ~ 16 | - | - | - | - | - | - | - | - | | | | | | | | | |
| 16 ~ 17 | - | - | - | - | - | - | - | - | | | | | | | | | |
| 17 ~ 18 | - | - | - | - | - | - | - | - | | | | | | | | | |
| 18 ~ 19 | - | - | - | - | - | - | - | - | | | | | | | | | |
| 19 ~ 20 | - | - | - | - | - | - | - | - | | | | | | | | | |
| 20 ~ 21 | - | - | - | - | - | - | - | - | | | | | | | | | |
| 21 ~ 22 | - | - | - | - | - | - | - | - | | | | | | | | | |
| 22 ~ 23 | - | - | - | - | - | - | - | - | | | | | | | | | |
| 23 ~ 24 | - | - | - | - | - | - | - | - | | | | | | | | | |
| 25 ~ 26 | - | - | - | - | - | - | - | - | | | | | | | | | |
| 26 ~ 27 | - | - | - | - | - | - | - | - | | | | | | | | | |

| | | | | |
|-------------------------------------|---------|--------------------------|------|------------------|
| 様式3(急) 建築物の構造の規制に必要な衝撃に関する事項 | 自然現象の種類 | 急傾斜地の崩壊 | 箇所番号 | I-2002 |
| | 告示番号 | 千葉県告示第621号 千葉県告示第623号 | 箇所名 | 園生町2 |
| | 告示年月日 | 令和2年11月13日 | 所在地 | 千葉市稲毛区園生町、小仲台9丁目 |