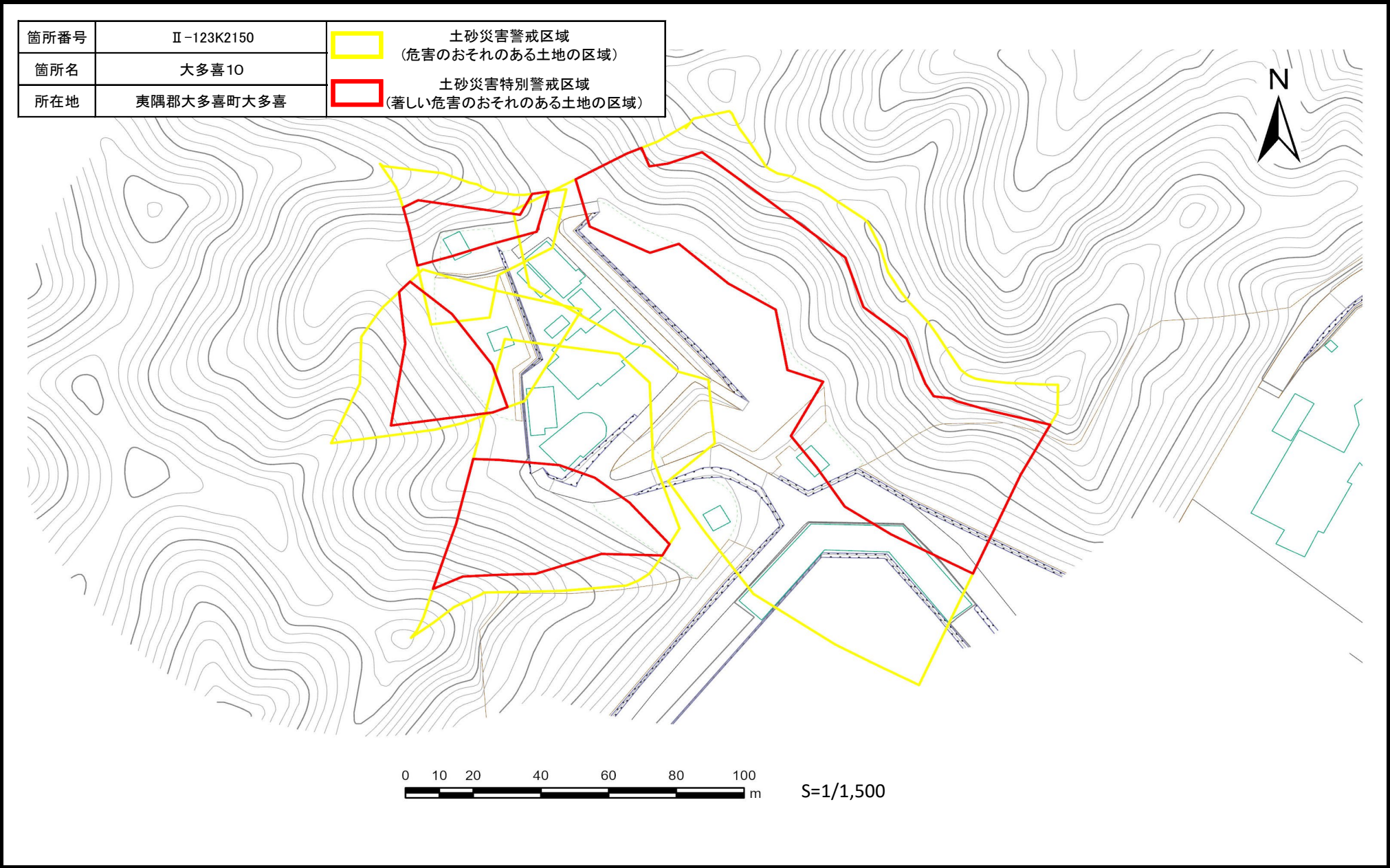




土砂災害警戒区域・特別警戒区域図：夷隅郡大多喜町大多喜地区



土砂災害警戒区域・特別警戒区域図：夷隅郡大多喜町大多喜地区

箇所番号	II-123K2150	 土砂災害警戒区域 (危害のおそれのある土地の区域)
箇所名	大多喜10	
所在地	夷隅郡大多喜町大多喜	

 土砂災害特別警戒区域
(著しい危害のおそれのある土地の区域)

