

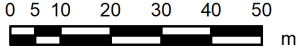
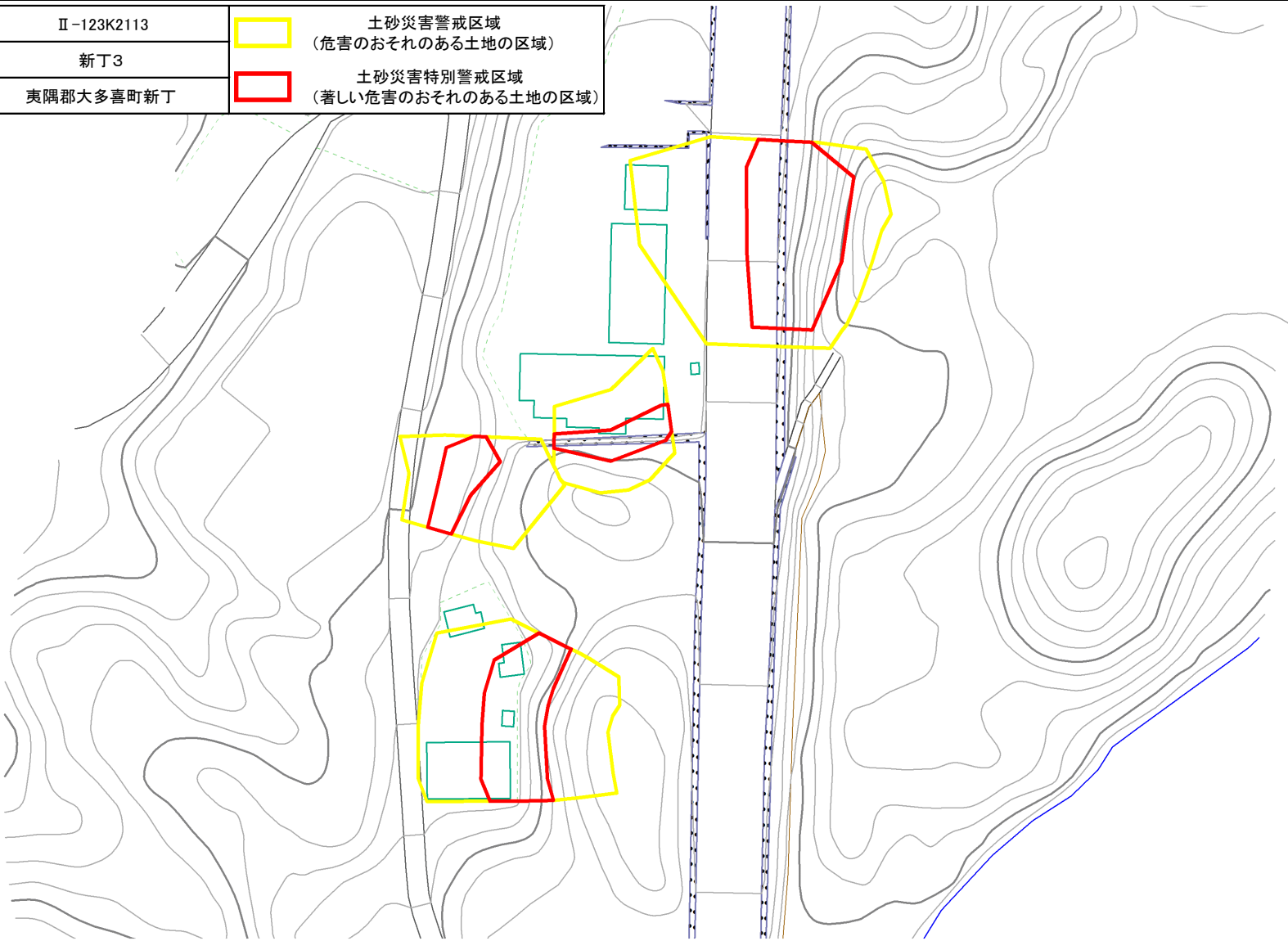


土砂災害警戒区域・特別警戒区域図：夷隅郡大多喜町新丁地区



箇所番号	Ⅱ-123K2113	 土砂災害警戒区域 (危害のおそれのある土地の区域)
箇所名	新丁3	 土砂災害特別警戒区域 (著しい危害のおそれのある土地の区域)
所在地	夷隅郡大多喜町新丁	

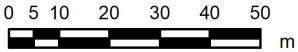


S=1/1,500

土砂災害警戒区域・特別警戒区域図：夷隅郡大多喜町新丁地区

箇所番号	II-123K2113
箇所名	新丁3
所在地	夷隅郡大多喜町新丁

-  土砂災害警戒区域
(危害のおそれのある土地の区域)
-  土砂災害特別警戒区域
(著しい危害のおそれのある土地の区域)



S=1/1,500