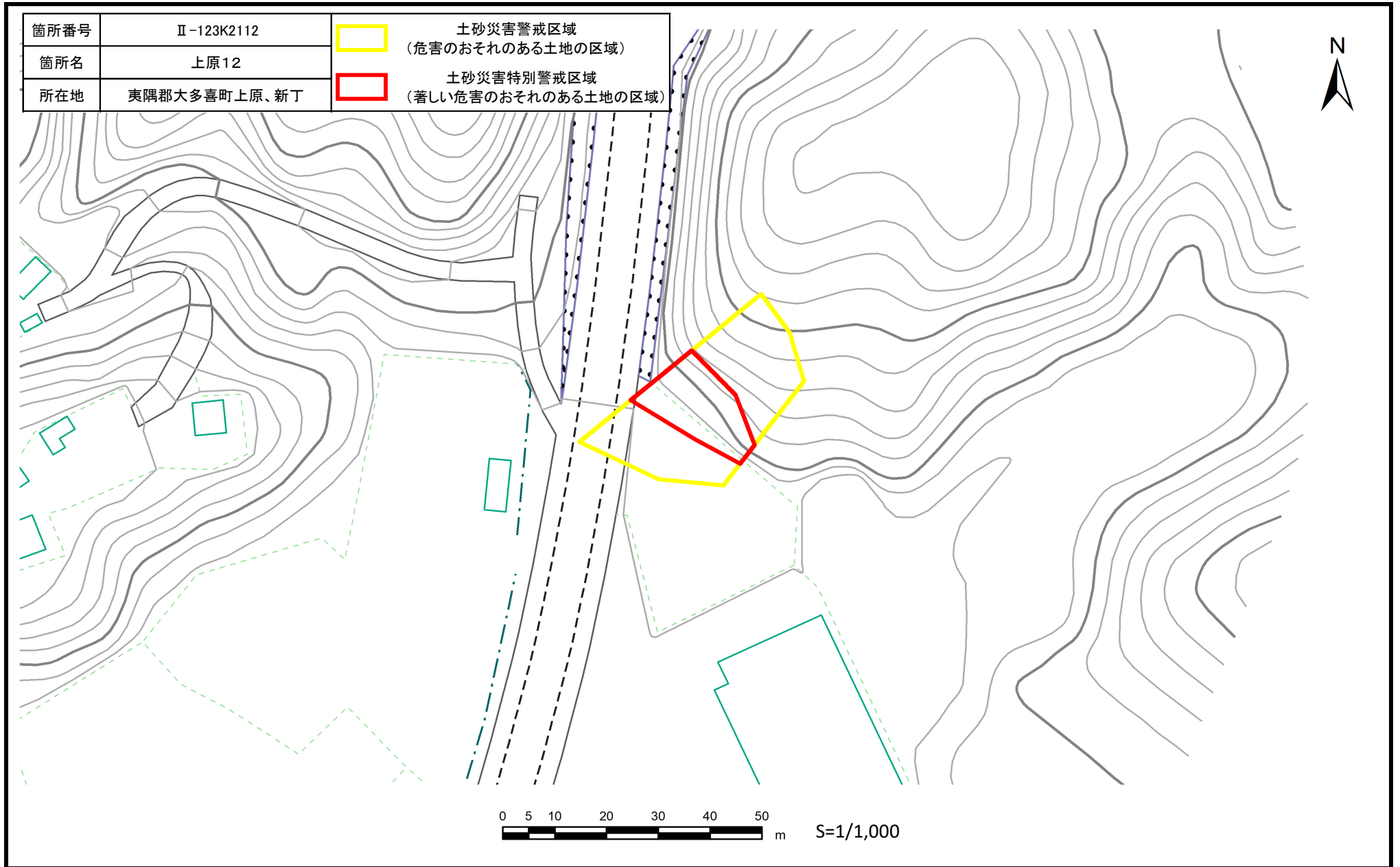




土砂災害警戒区域・特別警戒区域図: 夷隅郡大多喜町上原、新丁地区



土砂災害警戒区域・特別警戒区域図：夷隅郡大多喜町上原、新丁地区

箇所番号	Ⅱ-123K2112	 土砂災害警戒区域 (危害のおそれのある土地の区域)
箇所名	上原12	
所在地	夷隅郡大多喜町上原、新丁	 土砂災害特別警戒区域 (著しい危害のおそれのある土地の区域)

