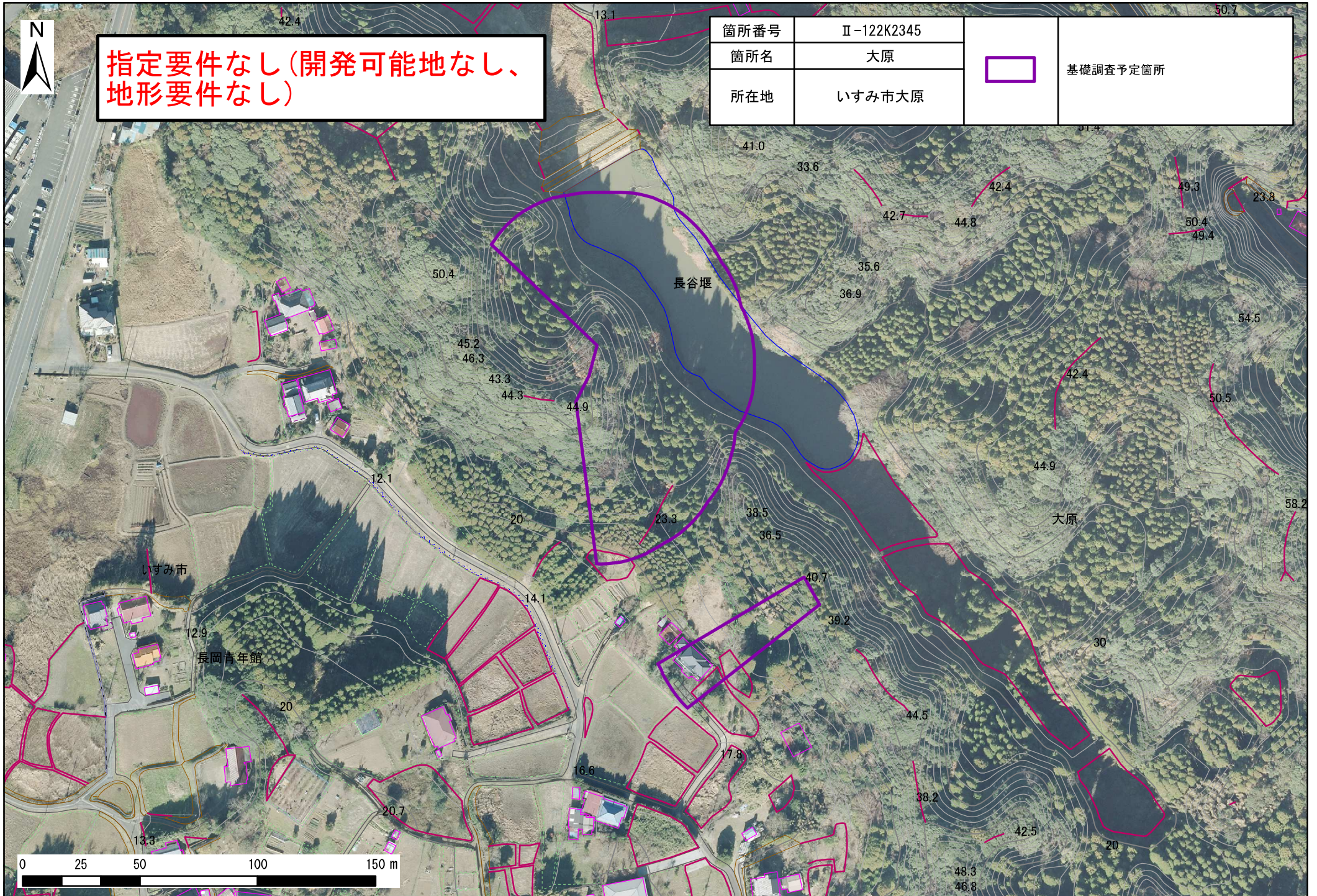



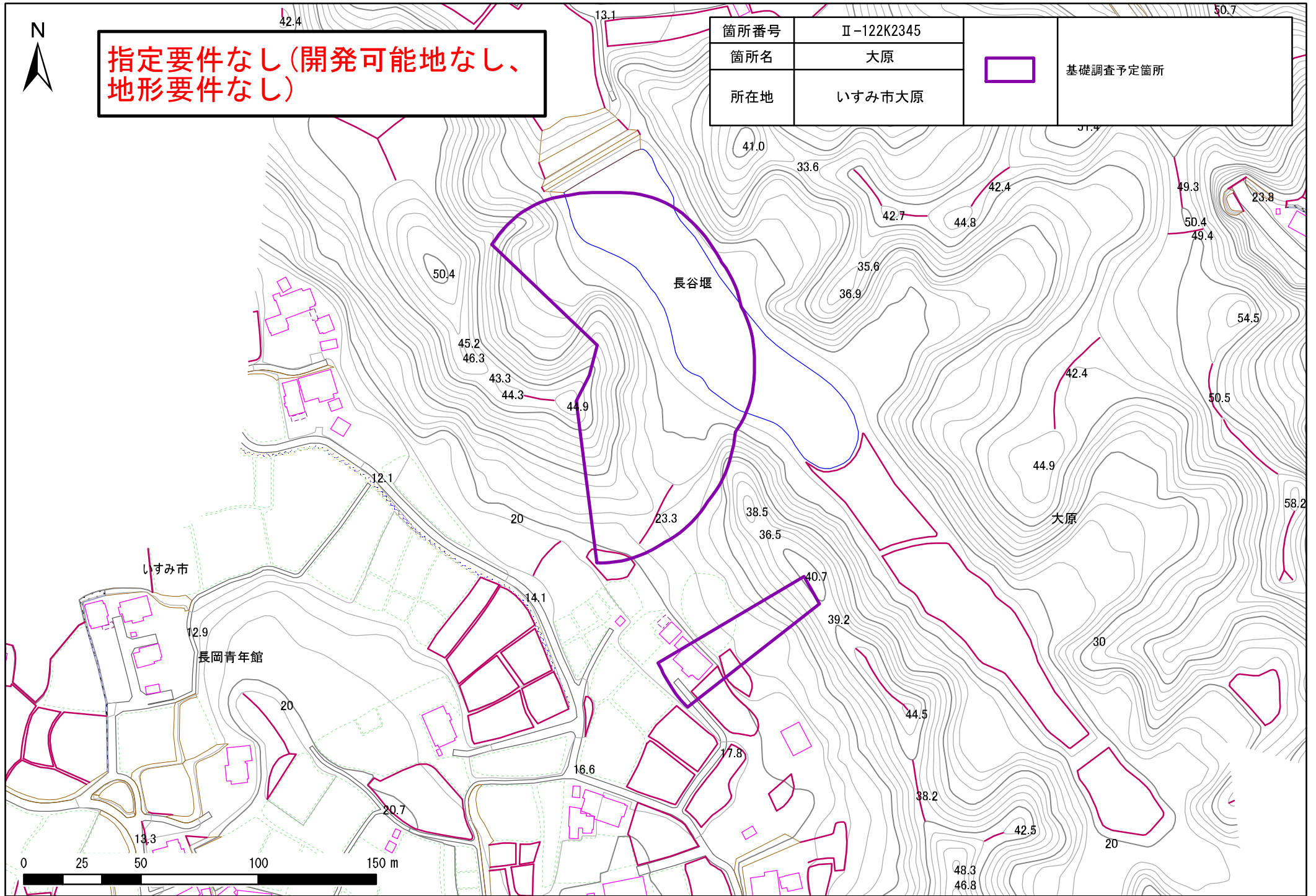
土砂災害警戒区域・特別警戒区域図(急傾斜地の崩壊) 大原地区





指定要件なし(開発可能地なし、
地形要件なし)

箇所番号	Ⅱ-122K2345		基礎調査予定箇所
箇所名	大原		
所在地	いすみ市大原		



いすみ市

長岡青年館

長谷堰

大原

