




箇所番号	II-122K2296		著しい危害のおそれのある土地の区域
箇所名	新田64		
所在地	いすみ市新田		危害のおそれのある土地の区域



0 5 10 20 30 40 50
 m

土砂災害警戒区域・特別警戒区域図 新田地区

図
面
凡
例

土砂災害特別警戒区域 (著しい危害のおそれのある土地の区域)
土砂災害警戒区域 (危害のおそれのある土地の区域)



0 5 10 20 30 40 50
m