



土砂災害警戒区域・特別警戒区域図(急傾斜地の崩壊) いすみ市釈迦谷地区



土砂災害警戒区域・特別警戒区域区域図:いすみ市釈迦谷地区



図面凡例

土砂災害警戒区域 (危害のおそれのある土地の区域)	
土砂災害特別警戒区域 (著しい危害の恐れのある土地の区域)	

0 25 50 75 100
メートル



0 25 50 75 100
メートル

箇所番号	Ⅱ-122K2251		著しい危害のおそれのある土地の区域
箇所名	釈迦谷39		危害のおそれのある土地の区域
所在地	いすみ市釈迦谷		