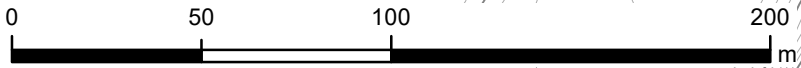
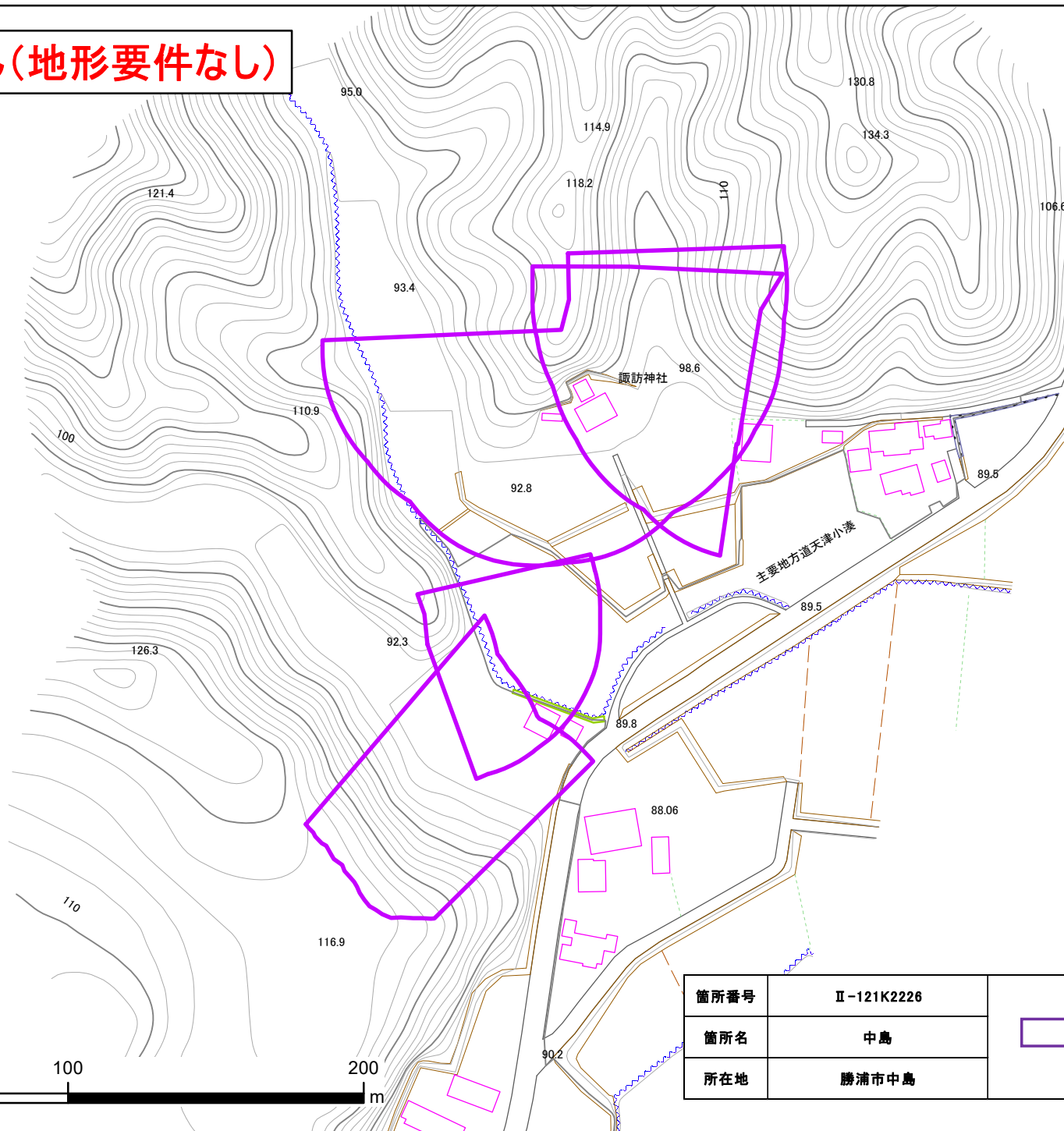



指定要件なし(地形要件なし)

中島



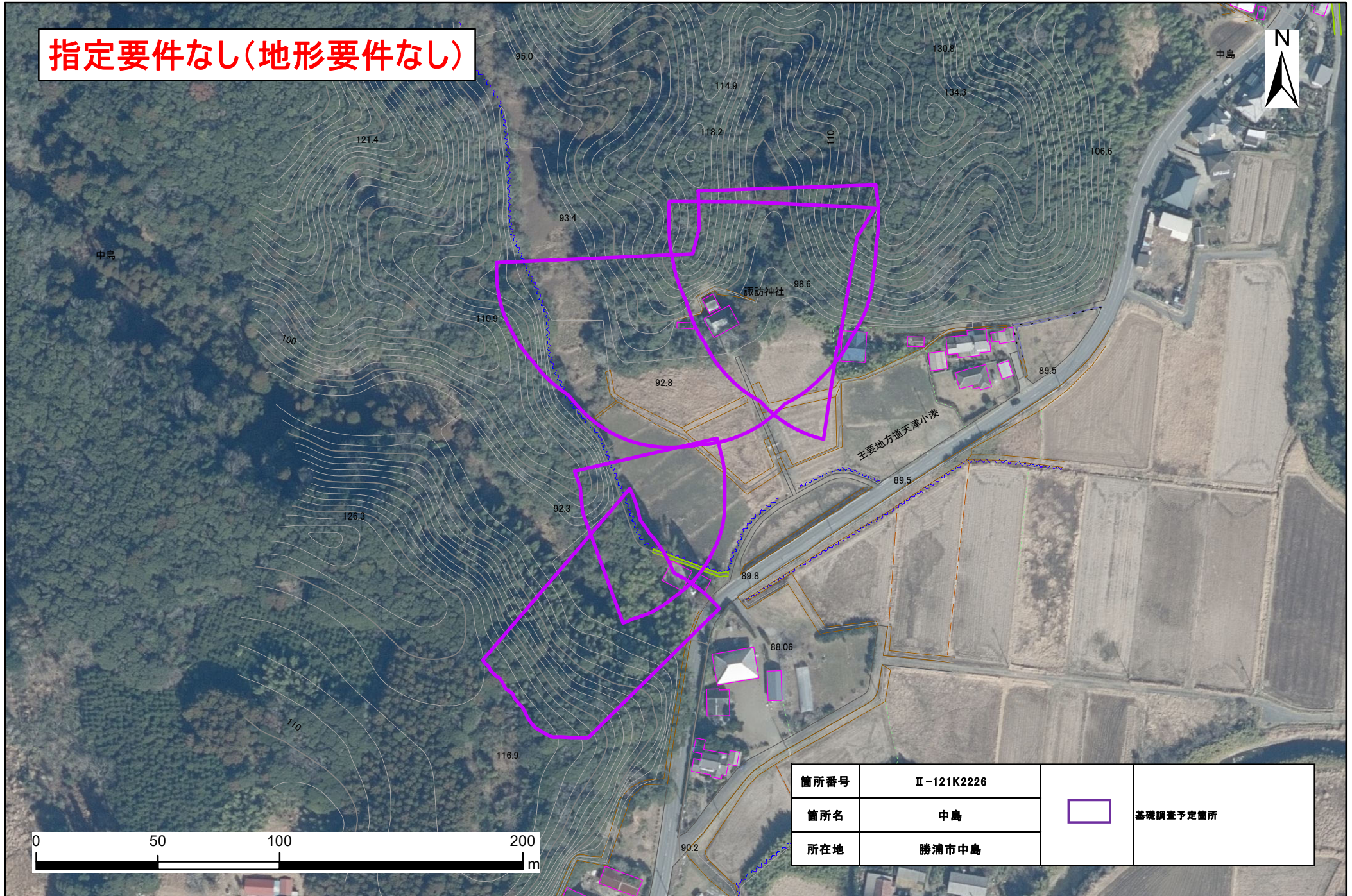
中島




箇所番号	II-121K2226		基礎調査予定箇所
箇所名	中島		
所在地	勝浦市中島		

# 土砂災害警戒区域・特別警戒区域図(急傾斜地の崩壊) 勝浦市中島

指定要件なし(地形要件なし)



箇所番号	II-121K2226	 基礎調査予定箇所
箇所名	中島	
所在地	勝浦市中島	