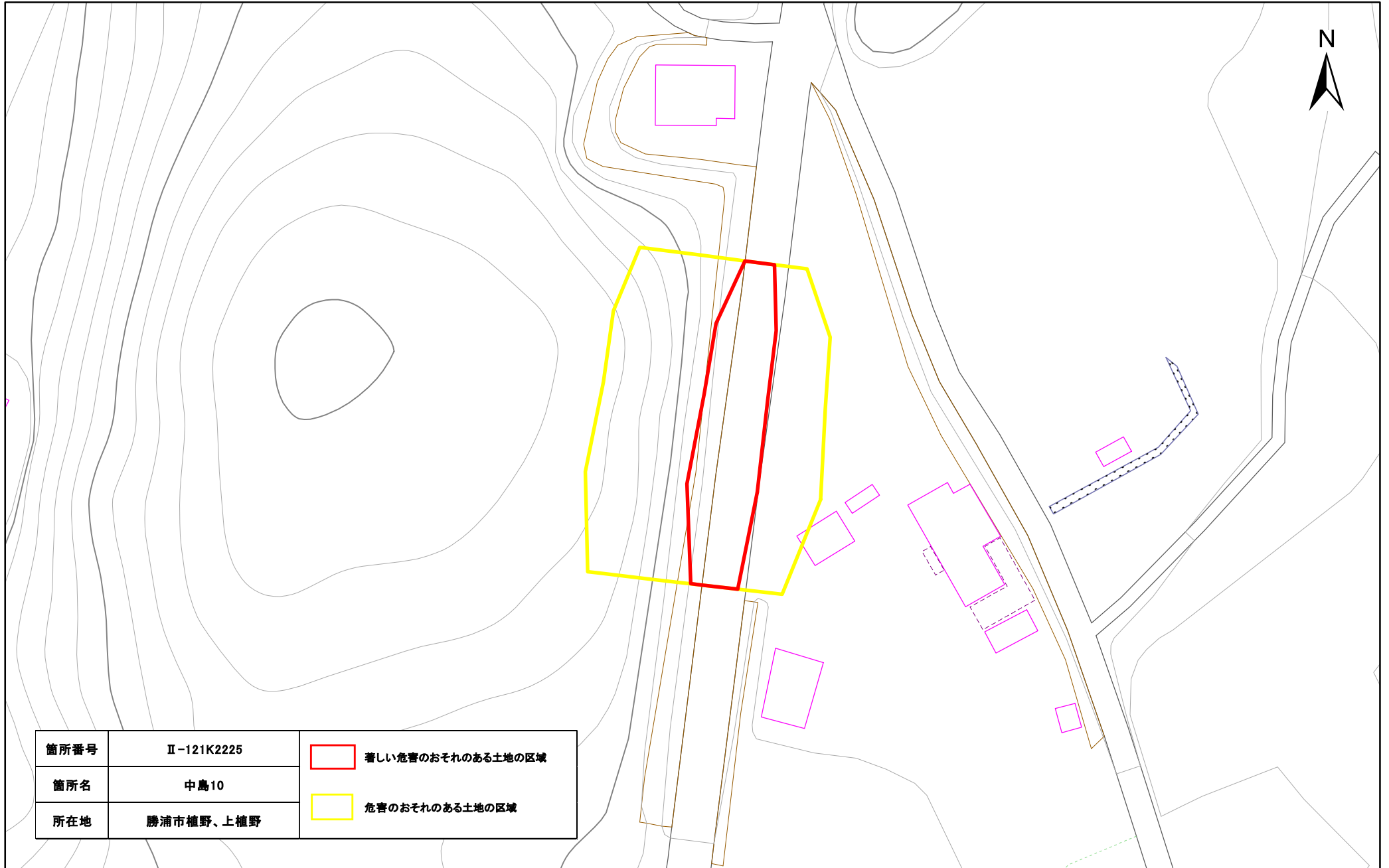


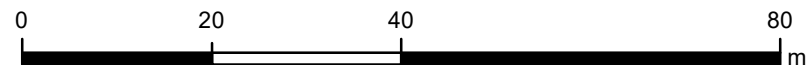


土砂災害警戒区域・特別警戒区域図(急傾斜地の崩壊) 勝浦市中島



箇所番号	II-121K2225	 著しい危害のおそれのある土地の区域
箇所名	中島10	 危害のおそれのある土地の区域
所在地	勝浦市植野、上植野	

1:800



土砂災害警戒区域・特別警戒区域図(急傾斜地の崩壊) 勝浦市中島



箇所番号	Ⅱ-121K2225	 著しい危害のおそれのある土地の区域
箇所名	中島10	 危害のおそれのある土地の区域
所在地	勝浦市植野、上植野	

1:800

