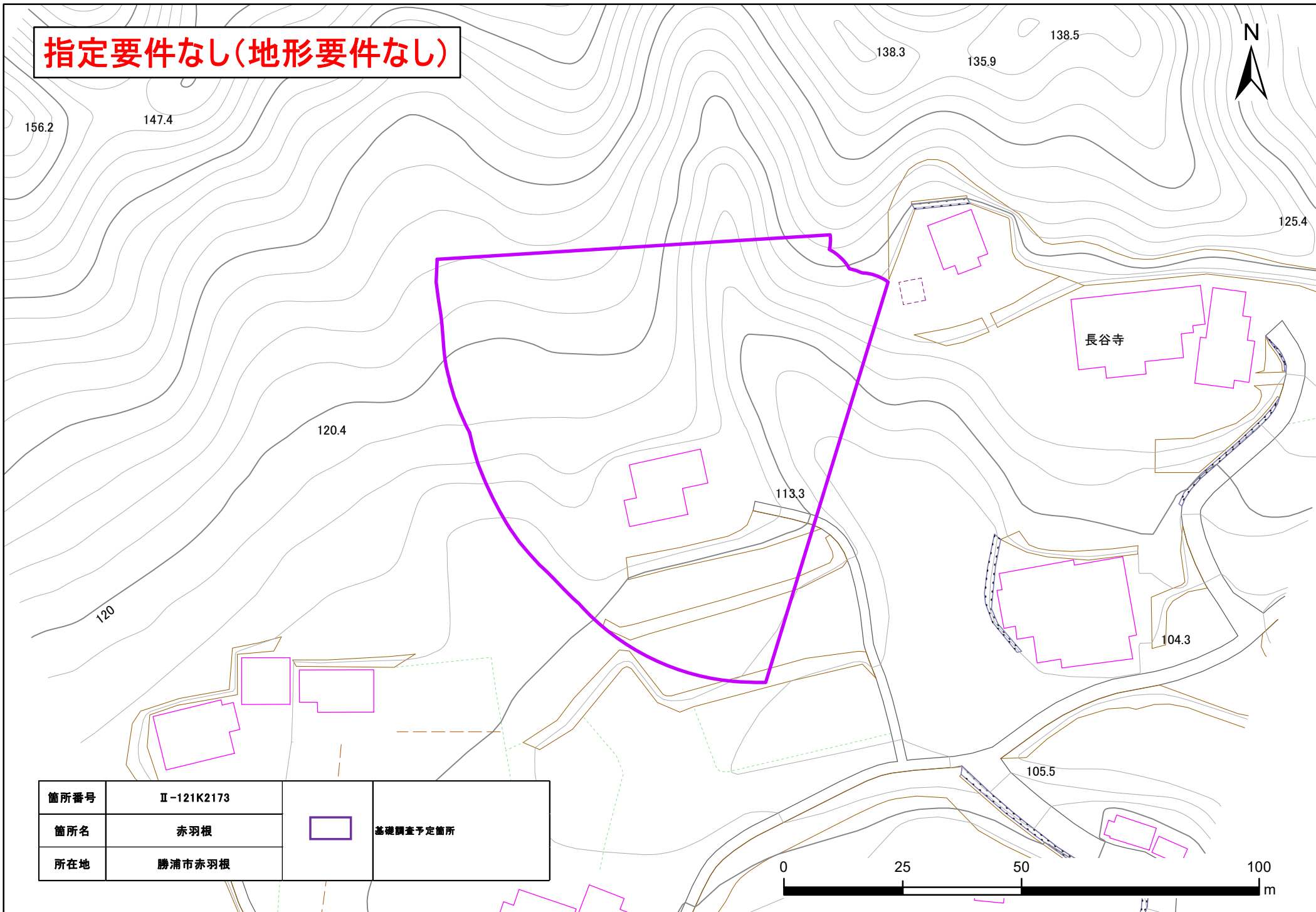



指定要件なし(地形要件なし)




箇所番号	Ⅱ-121K2173		基礎調査予定箇所
箇所名	赤羽根		
所在地	勝浦市赤羽根		

土砂災害警戒区域・特別警戒区域図(急傾斜地の崩壊) 勝浦市赤羽根

指定要件なし(地形要件なし)



箇所番号	II-121K2173		基礎調査予定箇所
箇所名	赤羽根		
所在地	勝浦市赤羽根		