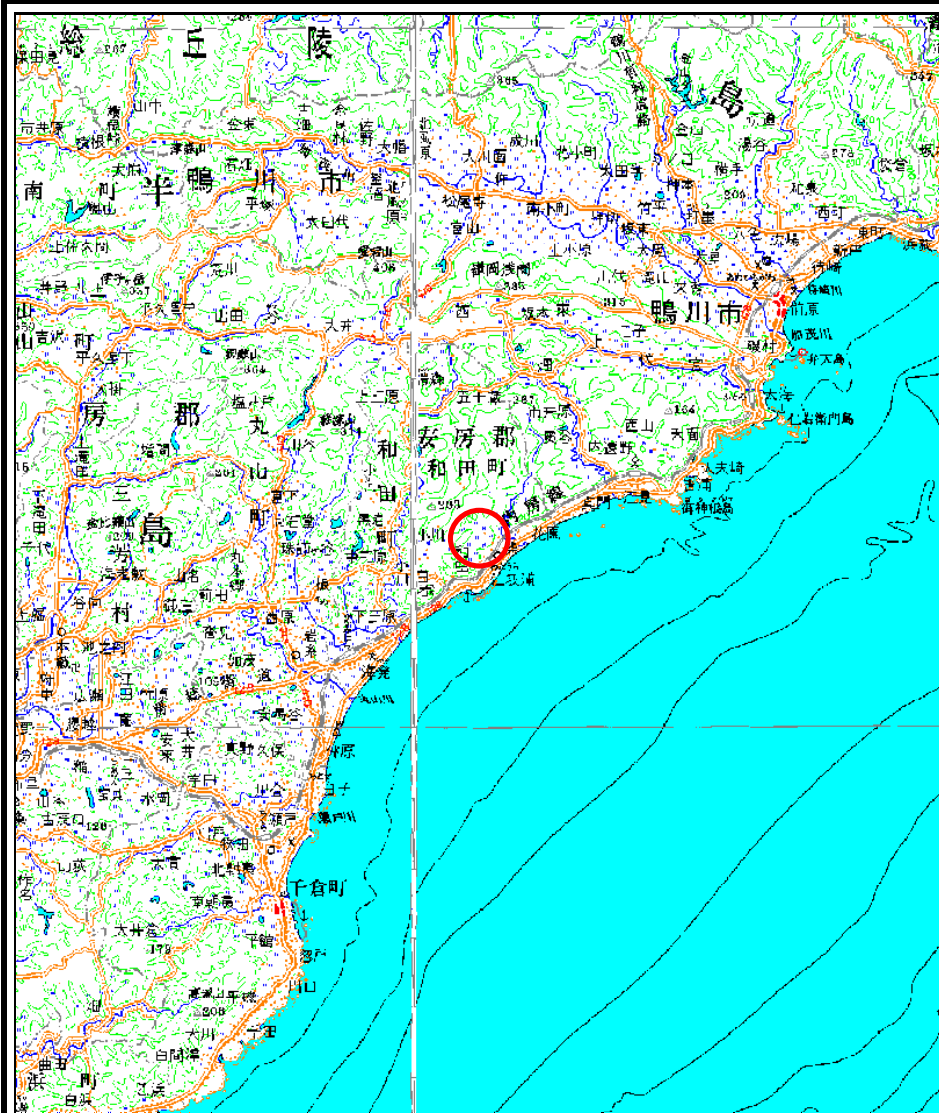
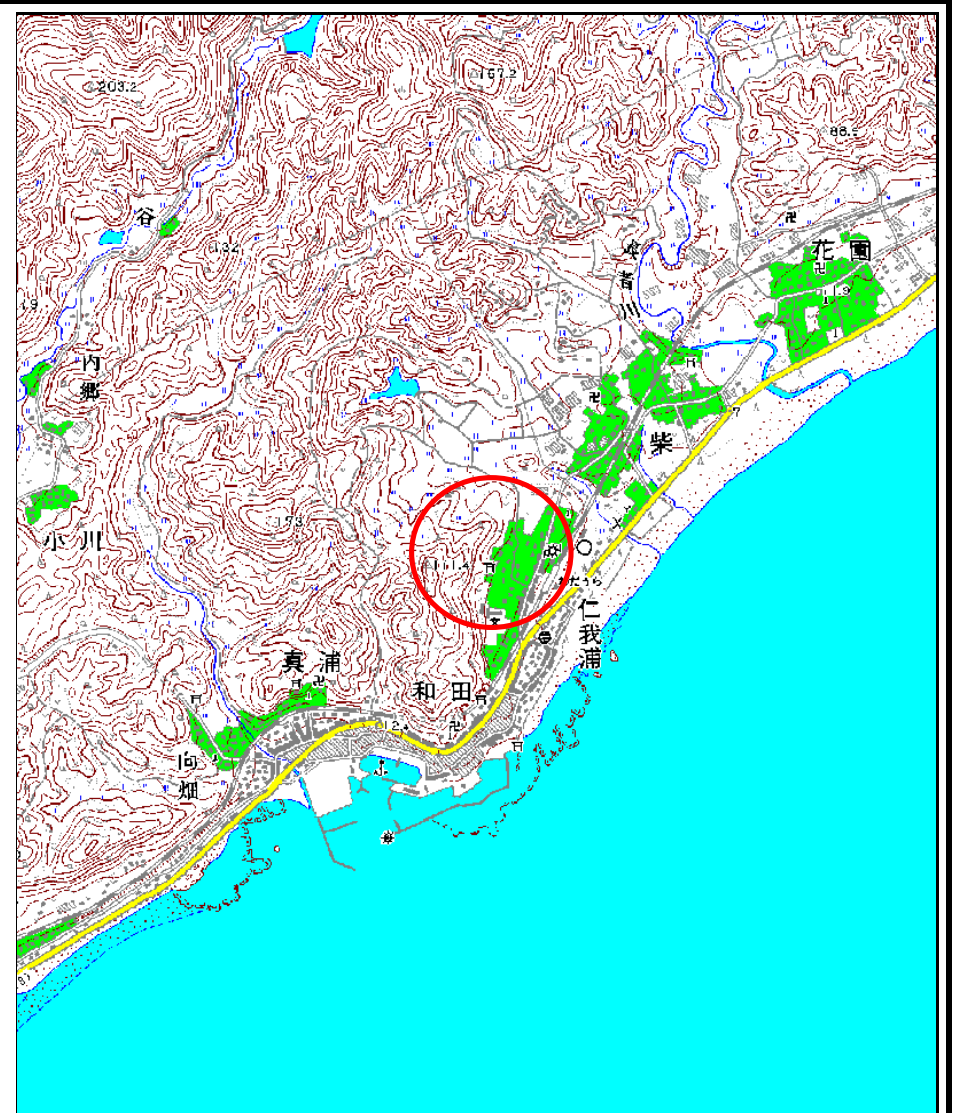


土砂災害警戒区域等の指定の告示に係る図書(様式1)



(1/200,000)

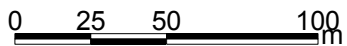
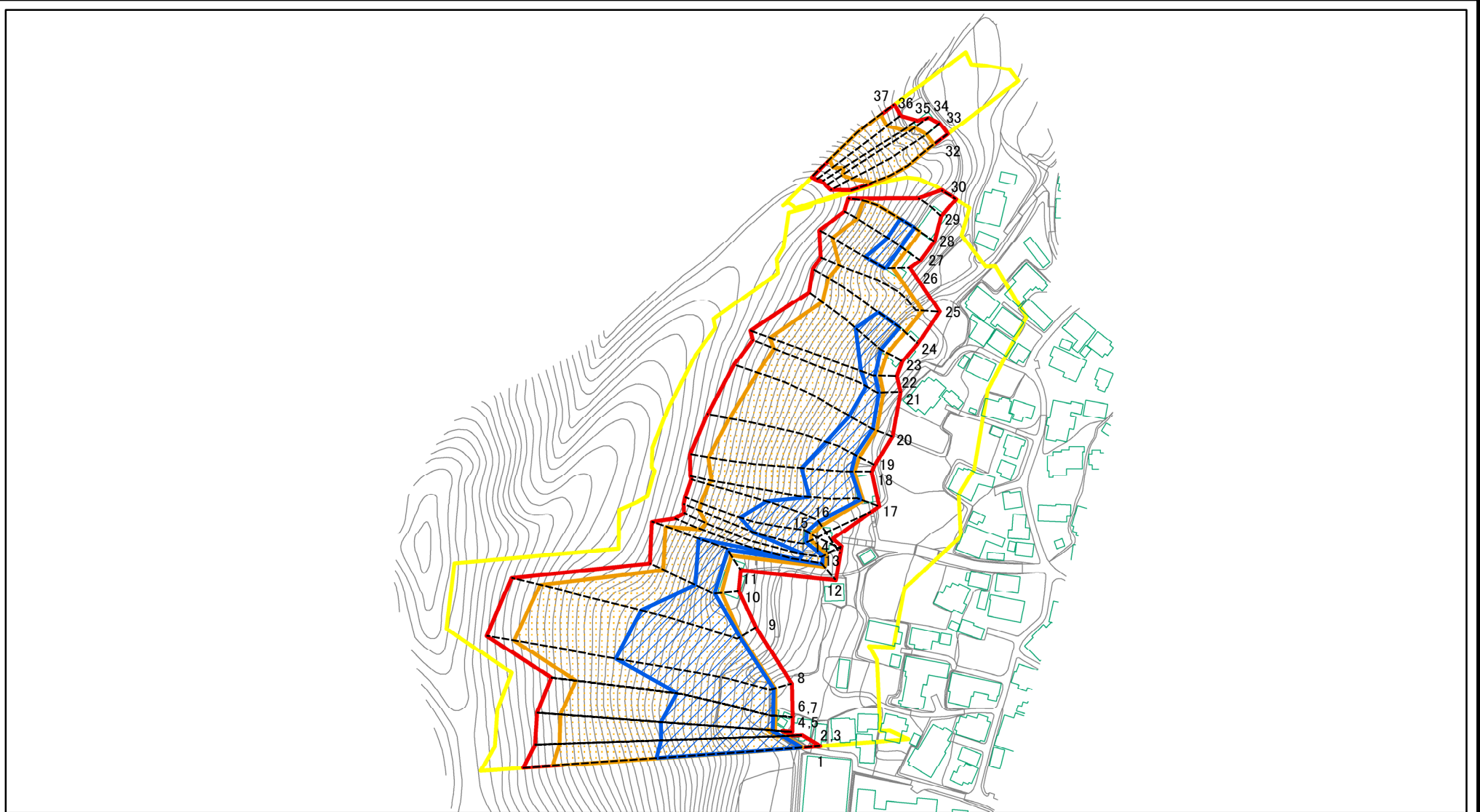


(1/25,000)

様式1(急) 土砂災害警戒区域・土砂災害特別警戒区域 位置図	自然現象の種類	急傾斜地の崩壊
	箇所番号	I-1618
	箇所名	和田1
	所在地	南房総市和田町仁我浦

この地図は、国土地理院長の承認を得て、同院発行の数値地図20000(地図画像)及び数値地図25000(地図画像)を複製したものである。(承認番号 平17総複、第668号)

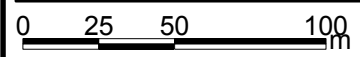
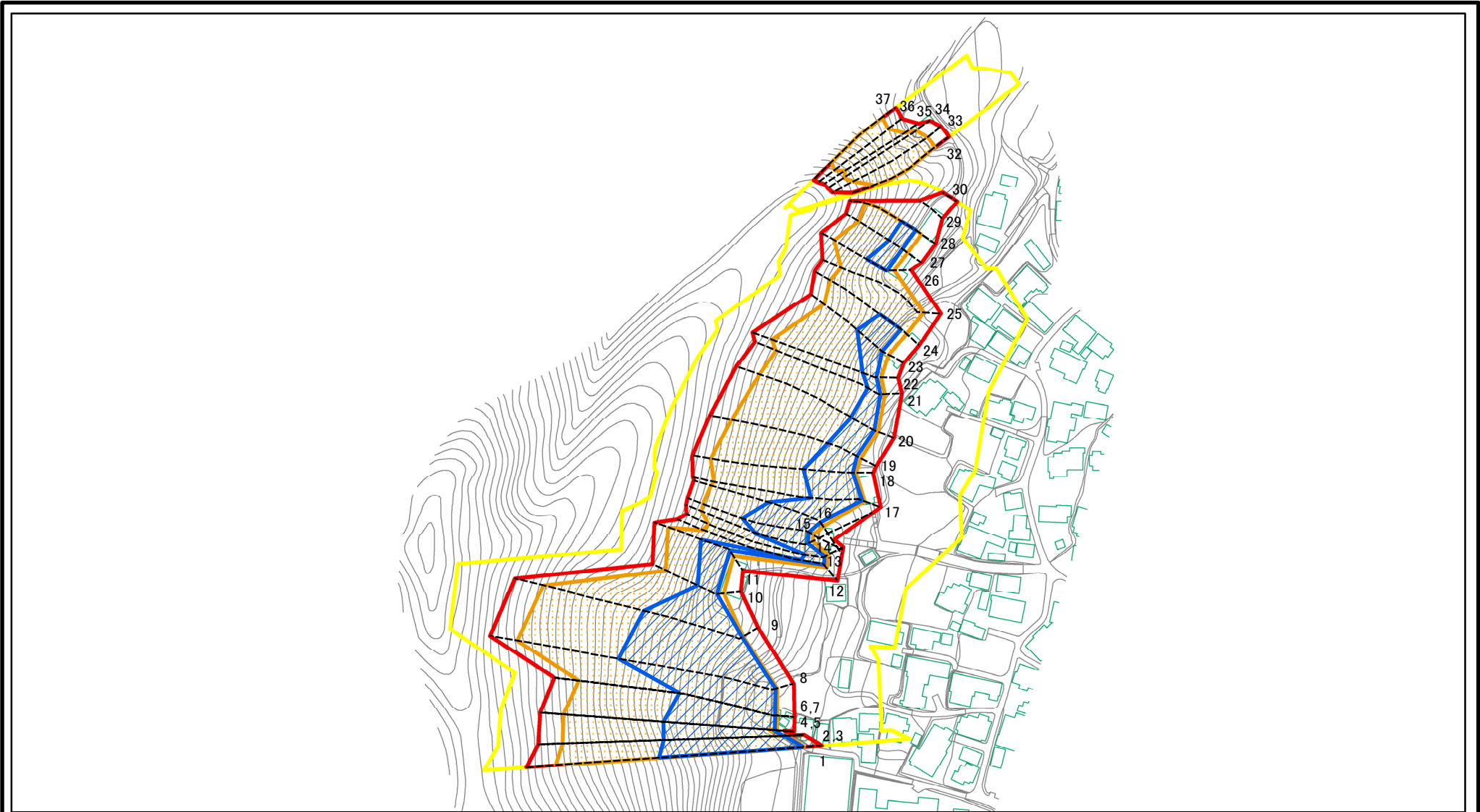
土砂災害警戒区域等の指定の告示に係る図書(様式2)



図中の数字は横断測線番号を示す

様式2(急) 土砂災害警戒区域・土砂災害特別警戒区域 区域図	土砂災害防止法施行令第二条の基準に該当する区域		N 縮尺 1:2,500	自然現象の種類	急傾斜地の崩壊	箇所番号	I-1618
	土砂災害防止法施行令第三条の基準に該当する区域			告示番号	警戒区域 第610号 特別警戒区域 第611号	箇所名	和田1
	それ以外の区域			告示年月日	平成20年7月25日	所在地	南房総市和田町仁我浦

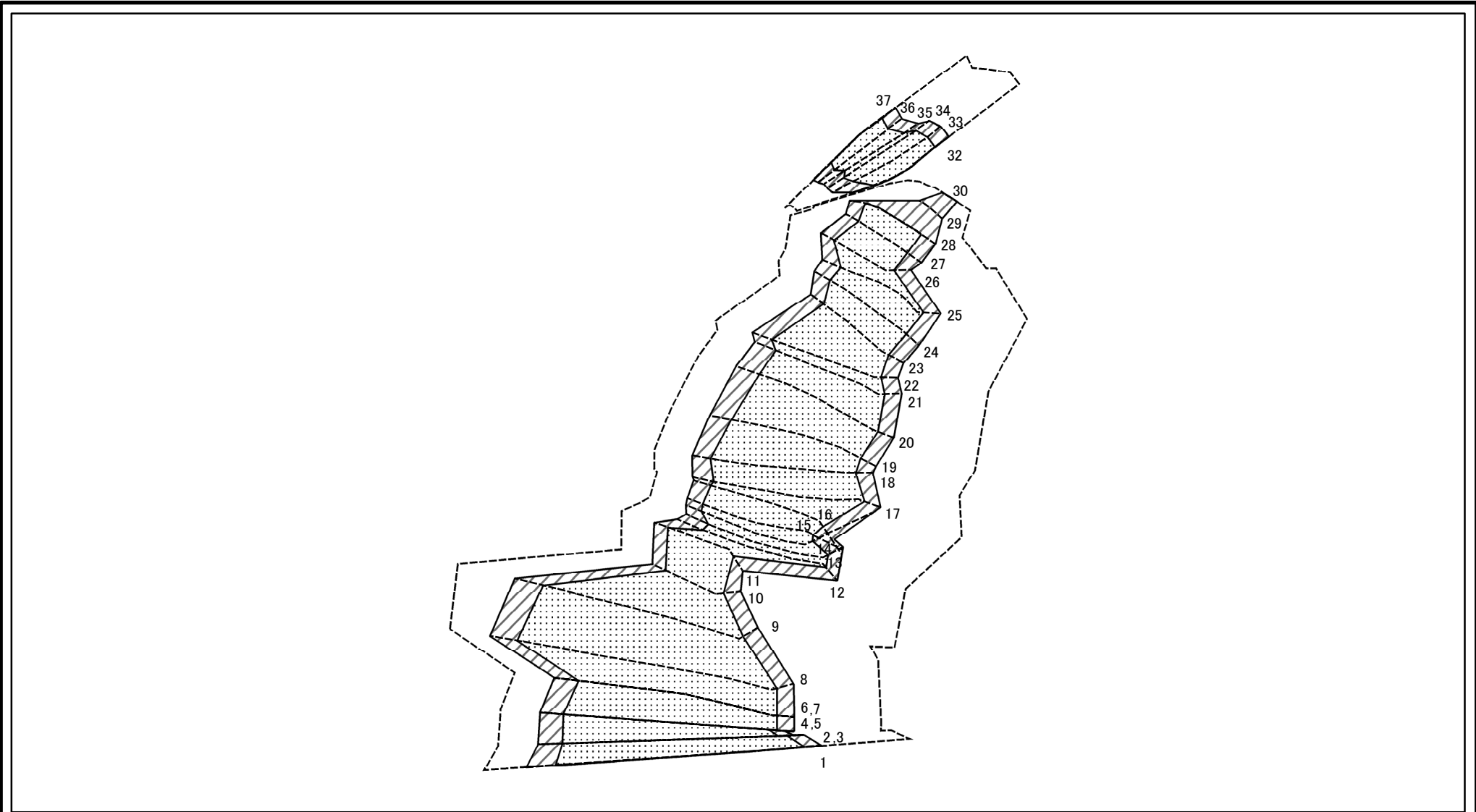
土砂災害警戒区域等の指定の告示に係る図書(様式2-1)



図中の数字は横断測線番号を示す

様式2-1(急) 土砂災害警戒区域・土砂災害特別警戒区域 区域図	土砂災害防止法施行令第二条の基準に該当する区域		N 縮尺 1:2,500	自然現象の種類	急傾斜地の崩壊	箇所番号	I-1618
	土砂災害防止法施行令第三条の基準に該当する区域			告示番号	警戒区域 第610号 特別警戒区域 第611号	箇所名	和田1
	土砂等の(移動)高さが1m以下の場合、土砂等の移動による力が100kN/m ² を超える区域			告示年月日	平成20年7月25日	所在地	南房総市和田町仁我浦
	土砂等の堆積の高さが3mを超える区域						
それ以外の区域							

土砂災害警戒区域等の指定の告示に係る図書(様式2-2)



図中の数字は横断測線番号を示す

様式2-2(急)
土砂災害特別警戒区域の区域区分図
(急傾斜地の崩壊に伴う土石等の移動により
建築物の地上部に作用すると想定される力)

土砂災害防止法施行令第二条の基準に該当する区域		
土砂災害防止法 施行令第三条の 基準に該当する 区域	土石等の(移動)高さが1m以下の場合、 土石等の移動による力が100kN/m ² を超える区域	
	それ以外の区域	

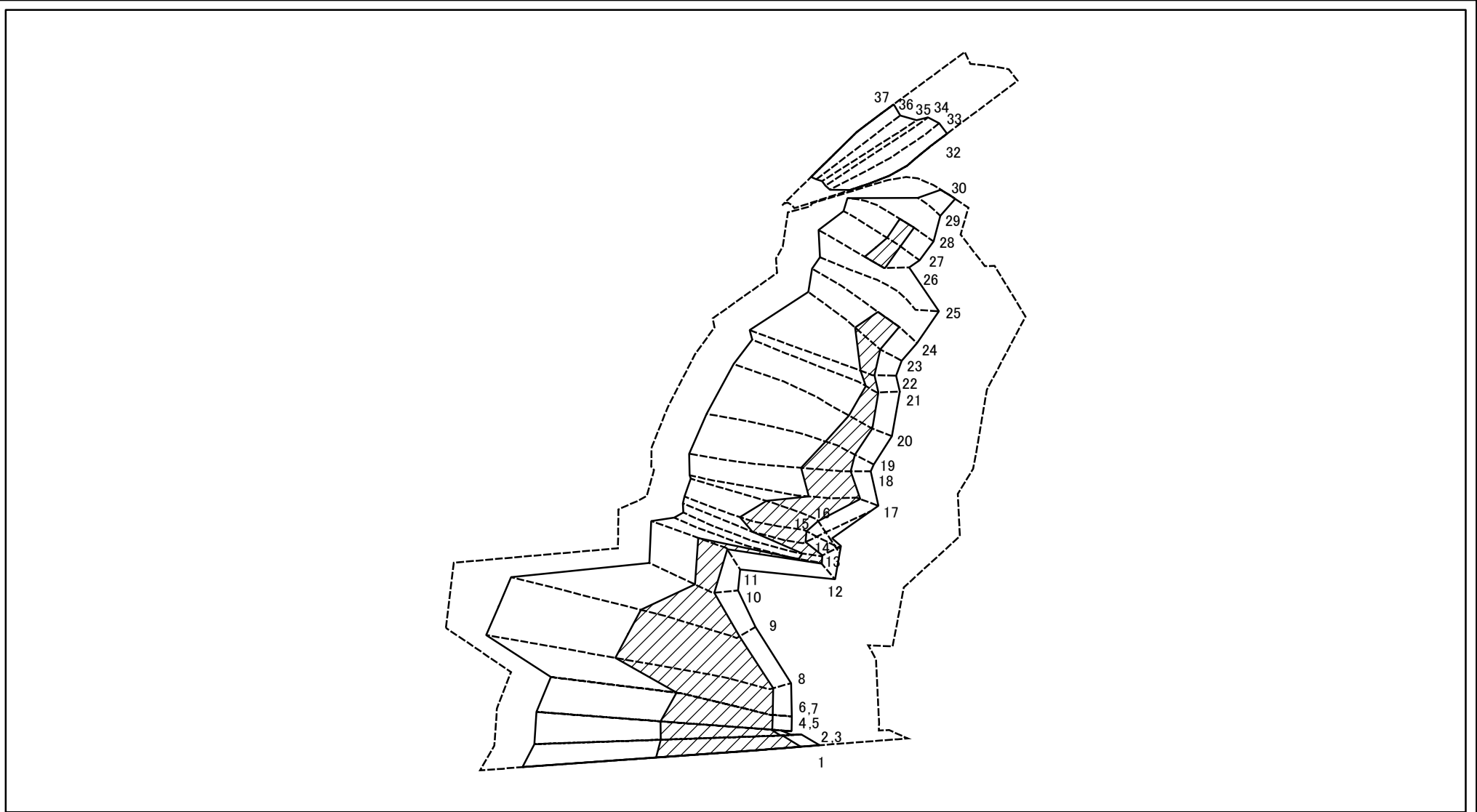
縮尺
1:2,500

自然現象
の種類
告示番号
告示年月日

急傾斜地の崩壊
警戒区域 第610号
特別警戒区域 第611号
平成20年7月25日

箇所番号	I-1618
箇所名	和田1
所在地	南房総市和田町仁我浦

土砂災害警戒区域等の指定の告示に係る図書(様式2-3)



0 25 50 100
m

図中の数字は横断測線番号を示す

様式2-3(急) 土砂災害特別警戒区域の区域区分図 (急傾斜地の崩壊に伴う土石等の堆積により 建築物の地上部に作用すると想定される力)	土砂災害防止法施行令第二条の基準に該当する区域		N 縮尺 1:2,500	自然現象の種類	急傾斜地の崩壊	箇所番号	I-1618
	土砂災害防止法 施行令第三条の 基準に該当する 区域	土石等の堆積の高さが3mを超える区域		告示番号	警戒区域 第610号 特別警戒区域 第611号	箇所名	和田1
		それ以外の区域		告示年月日	平成20年7月25日	所在地	南房総市和田町仁我浦

土砂災害警戒区域等の指定の告示に係る図書(様式3)

横断測線の区間	土石等の移動により建築物の地上部に作用すると想定される力				土石等の堆積により建築物の地上部に作用すると想定される力				横断測線の区間	土石等の移動により建築物の地上部に作用すると想定される力				土石等の堆積により建築物の地上部に作用すると想定される力			
	土石等の(移動)高さが1m以下の場合、土石等の移動による力が100kN/m ² を超える区域		それ以外の区域		土石等の堆積の高さが3mを超える区域		それ以外の区域			土石等の(移動)高さが1m以下の場合、土石等の移動による力が100kN/m ² を超える区域		それ以外の区域		土石等の堆積の高さが3mを超える区域		それ以外の区域	
NO.1 ~ NO.2	140.01	1.00	100.00	1.00	20.67	3.66	16.95	3.00	NO.27 ~ NO.28	154.78	1.00	100.00	1.00	18.66	3.30	16.95	3.00
NO.2 ~ NO.3	140.01	1.00	100.00	1.00	20.67	3.66	16.95	3.00	NO.28 ~ NO.29	-	-	100.00	1.00	-	-	16.95	3.00
NO.3 ~ NO.4	141.78	1.00	100.00	1.00	19.36	3.43	16.95	3.00	NO.29 ~ NO.30	-	-	95.17	1.00	-	-	13.08	2.31
NO.4 ~ NO.5	141.79	1.00	100.00	1.00	20.79	3.68	16.95	3.00	~								
NO.5 ~ NO.6	141.79	1.00	100.00	1.00	20.79	3.68	16.95	3.00	NO.32 ~ NO.33	136.39	1.00	100.00	1.00	-	-	16.15	2.86
NO.6 ~ NO.7	139.45	1.00	100.00	1.00	20.63	3.65	16.95	3.00	NO.33 ~ NO.34	145.94	1.00	100.00	1.00	-	-	16.78	2.97
NO.7 ~ NO.8	139.45	1.00	100.00	1.00	20.63	3.65	16.95	3.00	NO.34 ~ NO.35	145.94	1.00	100.00	1.00	-	-	16.78	2.97
NO.8 ~ NO.9	134.76	1.00	100.00	1.00	20.31	3.60	16.95	3.00	NO.35 ~ NO.36	141.84	1.00	100.00	1.00	-	-	16.13	2.86
NO.9 ~ NO.10	156.97	1.00	100.00	1.00	20.15	3.57	16.95	3.00	NO.36 ~ NO.37	141.84	1.00	100.00	1.00	-	-	16.13	2.86
NO.10 ~ NO.11	159.98	1.00	100.00	1.00	18.84	3.34	16.95	3.00	~								
NO.11 ~ NO.12	159.98	1.00	100.00	1.00	18.84	3.34	16.95	3.00	~								
NO.12 ~ NO.13	138.68	1.00	100.00	1.00	18.70	3.31	16.95	3.00	~								
NO.13 ~ NO.14	156.78	1.00	100.00	1.00	20.21	3.58	16.95	3.00	~								
NO.14 ~ NO.15	158.20	1.00	100.00	1.00	20.38	3.61	16.95	3.00	~								
NO.15 ~ NO.16	158.20	1.00	100.00	1.00	20.38	3.61	16.95	3.00	~								
NO.16 ~ NO.17	153.20	1.00	100.00	1.00	21.04	3.73	16.95	3.00	~								
NO.17 ~ NO.18	151.79	1.00	100.00	1.00	21.66	3.83	16.95	3.00	~								
NO.18 ~ NO.19	151.79	1.00	100.00	1.00	21.66	3.83	16.95	3.00	~								
NO.19 ~ NO.20	143.08	1.00	100.00	1.00	18.97	3.36	16.95	3.00	~								
NO.20 ~ NO.21	141.92	1.00	100.00	1.00	18.94	3.35	16.95	3.00	~								
NO.21 ~ NO.22	146.38	1.00	100.00	1.00	19.27	3.41	16.95	3.00	~								
NO.22 ~ NO.23	154.92	1.00	100.00	1.00	19.27	3.41	16.95	3.00	~								
NO.23 ~ NO.24	154.92	1.00	100.00	1.00	17.63	3.12	16.95	3.00	~								
NO.24 ~ NO.25	150.72	1.00	100.00	1.00	-	-	16.95	3.00	~								
NO.25 ~ NO.26	156.91	1.00	100.00	1.00	-	-	16.95	3.00	~								
NO.26 ~ NO.27	156.91	1.00	100.00	1.00	18.66	3.30	16.95	3.00	~								

様式3(急) 建築物の構造の規制に必要な衝撃に関する事項	自然現象の種類	急傾斜地の崩壊	箇所番号	I-1618
	告示番号	警戒区域 第610号 特別警戒区域 第611号	箇所名	和田1
	告示年月日	平成20年7月25日	所在地	南房総市和田町仁我浦