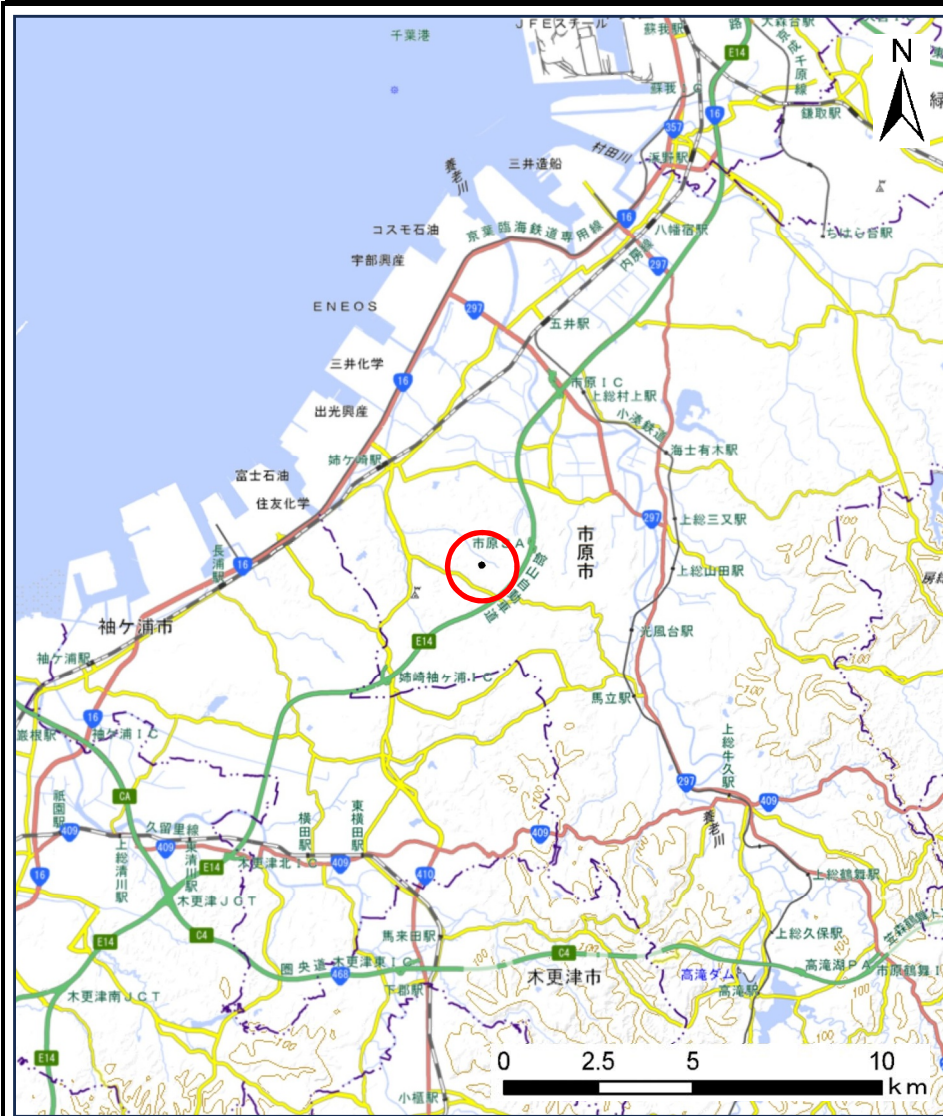
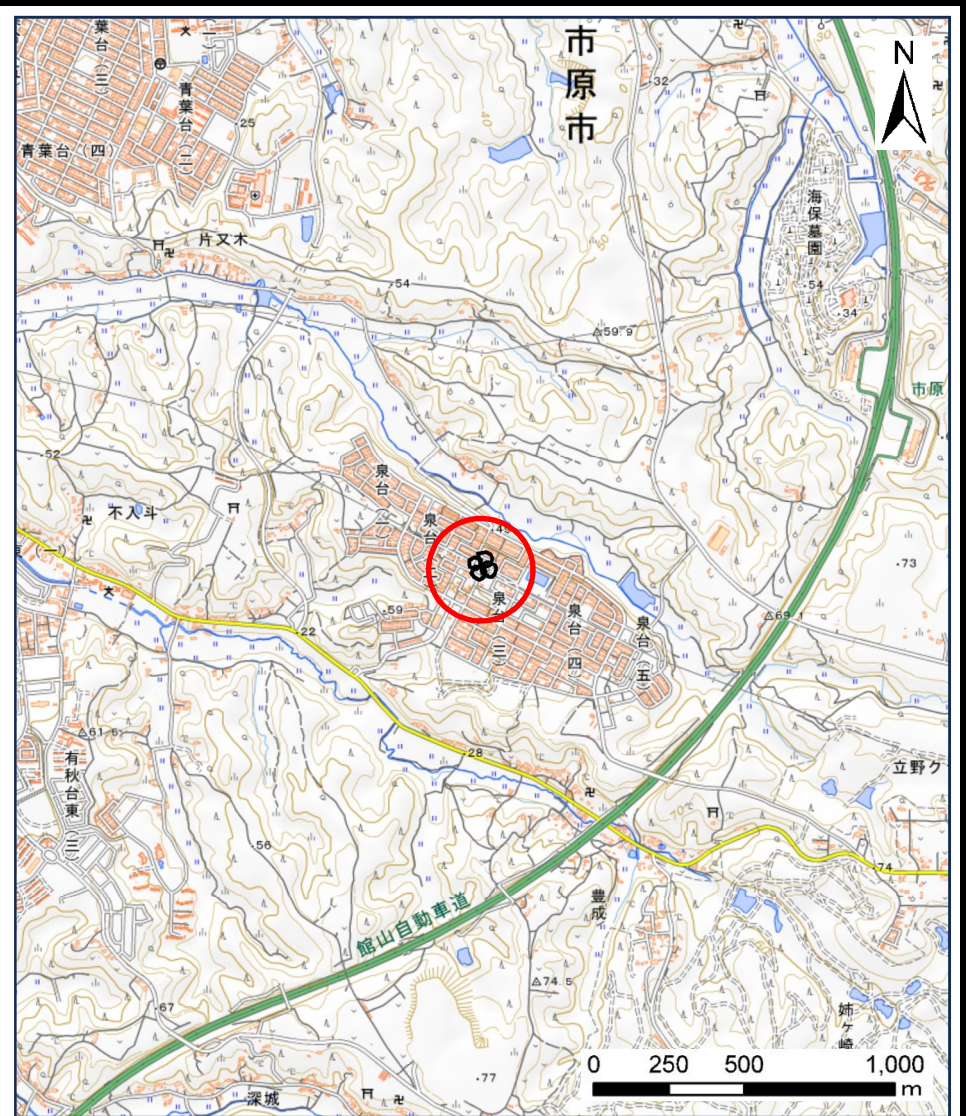


土砂災害警戒区域等の指定の告示に係る図書(様式1)



(1/200,000)




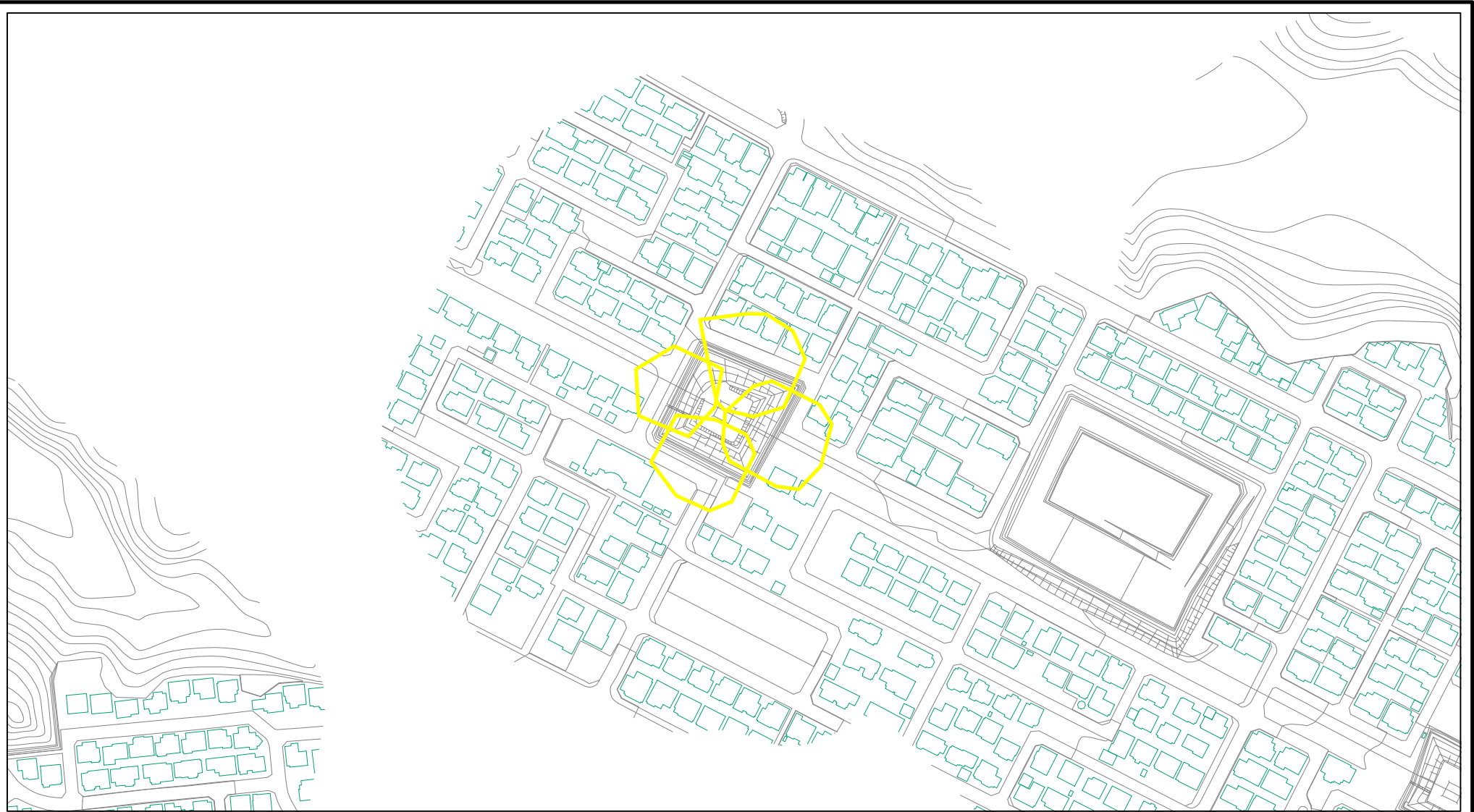
(1/25,000)

様式1(急)
土砂災害警戒区域・土砂災害特別警戒区域
位置図


自然現象の種類	急傾斜地の崩壊
箇所番号	I-151K2428
箇所名	泉台1
所在地	市原市泉台3丁目、泉台2丁目

「測量法に基づく国土地理院長承認(複製)R 5JHf 51」「本製品を複製する場合には、国土地理院の長の承認を得なければならない。」

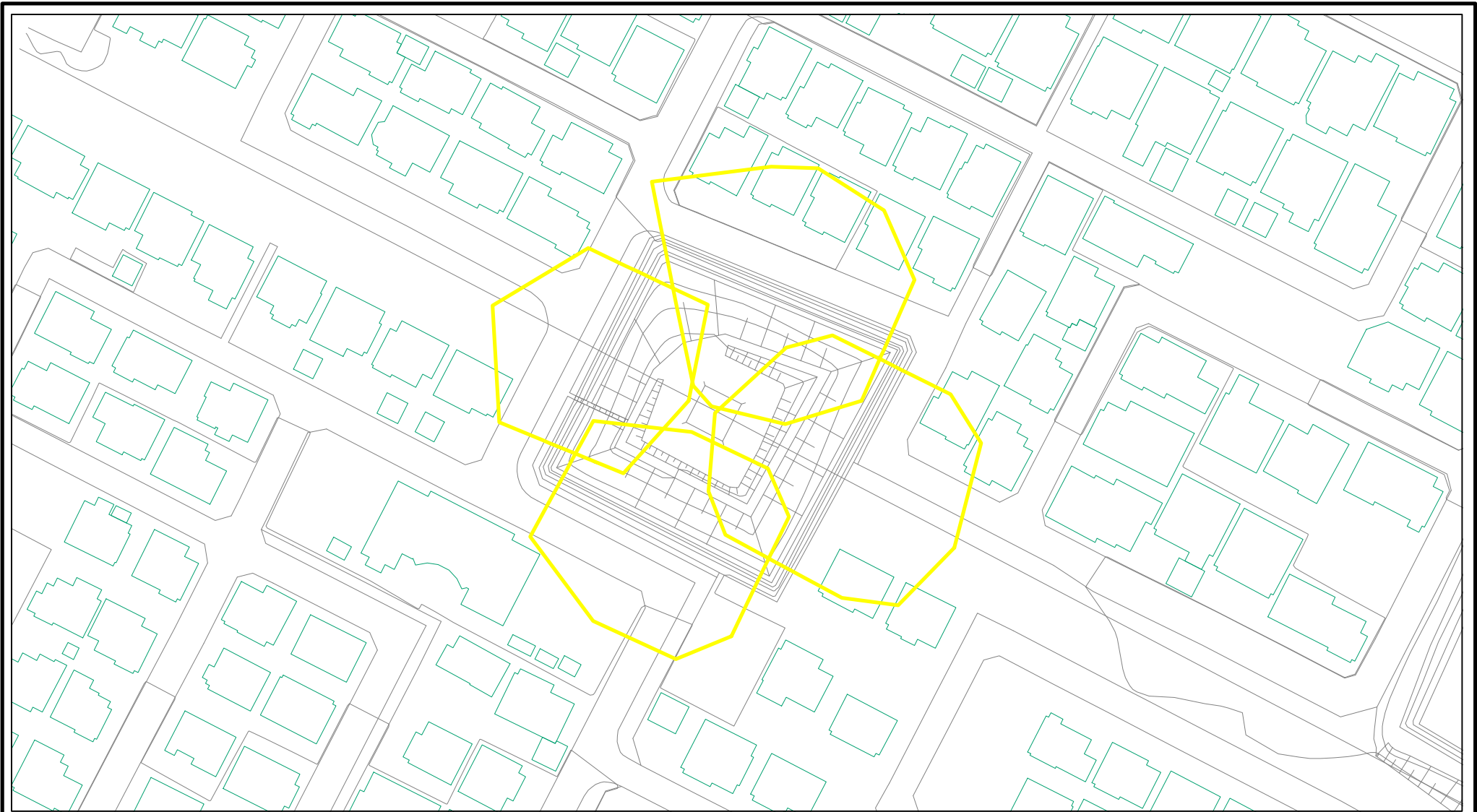
土砂災害警戒区域等の指定の告示に係る図書(様式2)



図中の数字は横断測線番号を示す

様式2(急) 土砂災害警戒区域・土砂災害特別警戒区域 区域図	土砂災害防止法施行令第二条の基準に該当する区域		N 縮尺 1:2,500	自然現象の種類	急傾斜地の崩壊	箇所番号	I-151K2428
	土砂災害防止法施行令第三条の基準に該当する区域			告示番号		箇所名	泉台1
	それ以外の区域		告示年月日		所在地	市原市泉台3丁目、泉台2丁目	

土砂災害警戒区域等の指定の告示に係る図書(様式2)参考図



図中の数字は横断測線番号を示す

様式2(急) 土砂災害警戒区域・土砂災害特別警戒区域 区域図(参考図)	土砂災害防止法施行令第二条の基準に該当する区域		N 縮尺 1:1,000	自然現象の種類	急傾斜地の崩壊	箇所番号	I-151K2428
	土砂災害防止法施行令第三条の基準に該当する区域			告示番号		箇所名	泉台1
	それ以外の区域			告示年月日		所在地	市原市泉台3丁目、泉台2丁目