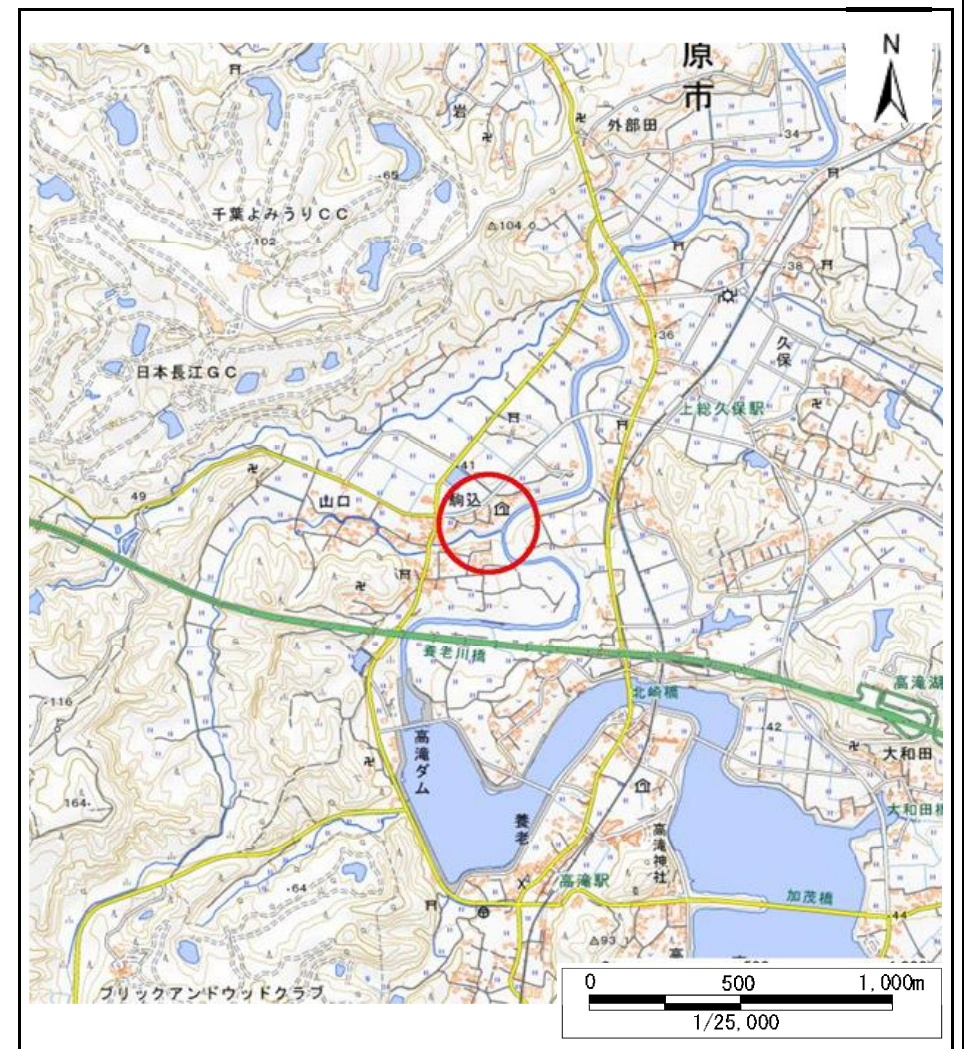


# 土砂災害警戒区域等の指定の告示に係る図書(様式1)



(1/200,000)




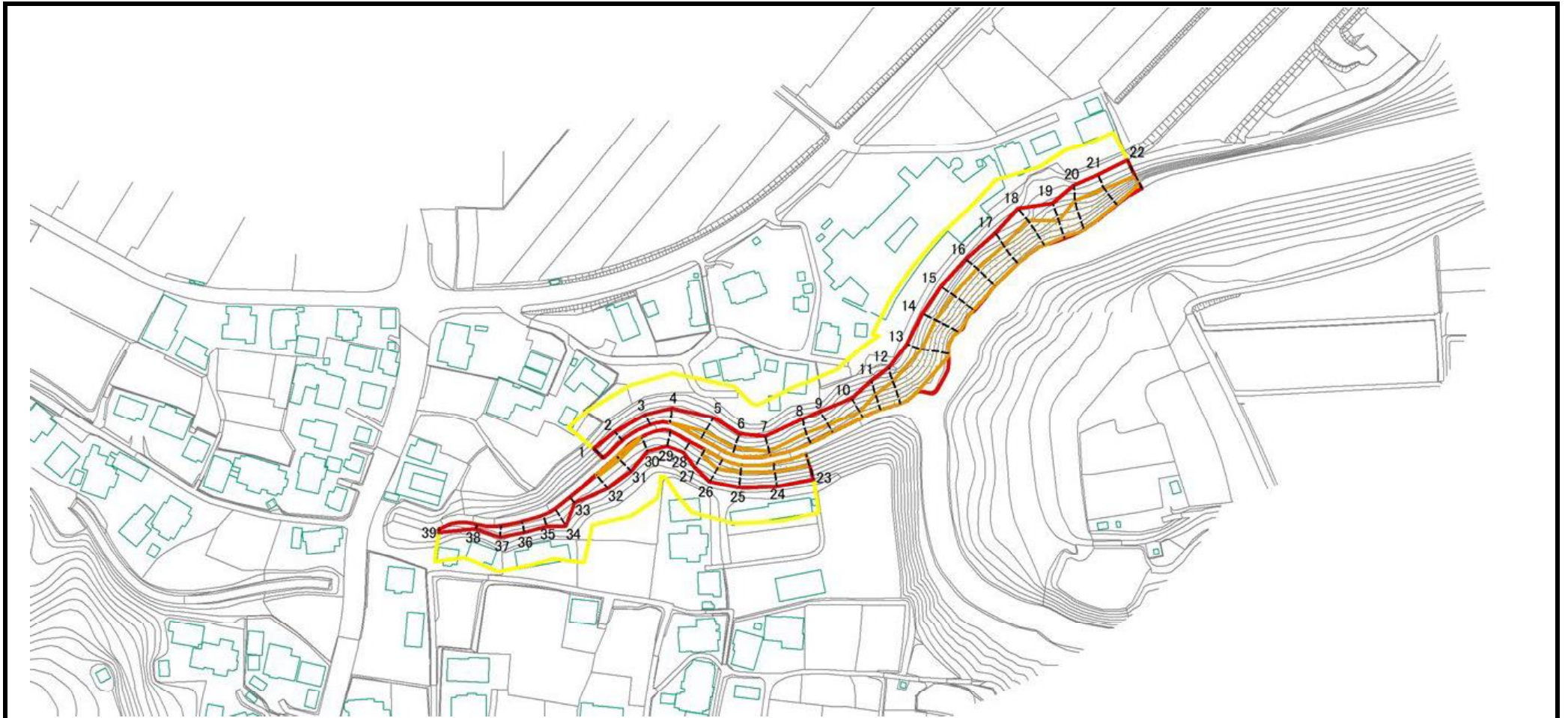
(1/25,000)

様式1(急)  
土砂災害警戒区域・土砂災害特別警戒区域  
位置図

自然現象の種類	急傾斜地の崩壊
箇所番号	I-151K2126
箇所名	駒込1
所在地	市原市駒込、久保



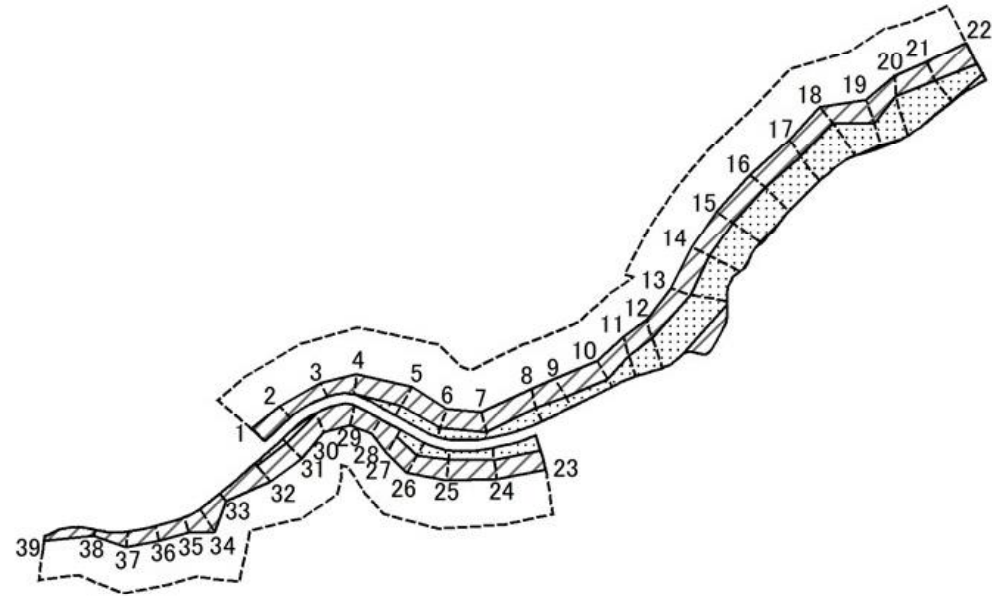
# 土砂災害警戒区域等の指定の告示に係る図書(様式2)



図中の数字は横断測線番号を表す

様式2(急) 土砂災害警戒区域・土砂災害特別警戒区域 区域図(その1)	土砂災害防止法施行令第二条の基準に該当する区域			N 縮尺 1:2500	自然現象の種類	急傾斜地の崩壊	箇所番号	I-151K2126
	土砂災害防止法施行令第三条の基準に該当する区域	土石等の(移動)高さが1m以下の場合、 土石等の移動による力が100kN/m <sup>2</sup> を超える区域			告示番号	千葉県告示第390号 千葉県告示第391号	箇所名	駒込1
		土石等の堆積の高さが3mを超える区域		告示年月日	令和5年10月24日	所在地	市原市駒込、久保	
		それ以外の区域						

# 土砂災害警戒区域等の指定の告示に係る図書(様式2-1)



図中の数字は横断測線番号を表す

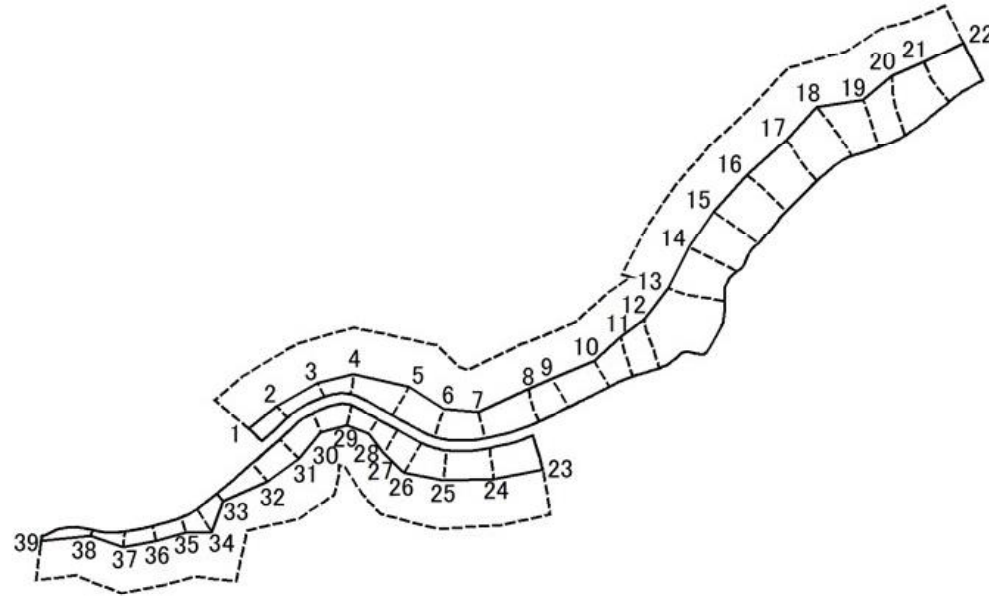
様式2-1(急)  
土砂災害特別警戒区域の区域区分図  
(急傾斜地の崩壊に伴う土石などの移動により  
建築物の地上部に作用すると想定される力)  
<力区分・移動>

土砂災害防止法施行令第二条の基準に該当する区域		
土砂災害防止法施行令第三条の基準に該当する区域	土石等の(移動)高さが1m以下の場合、 土石等の移動による力が100kN/m <sup>2</sup> を超える区域	
	それ以外の区域	

N  
縮尺  
1:2500

自然現象の種類	急傾斜地の崩壊	箇所番号	I-151K2126
告示番号	千葉県告示第390号 千葉県告示第391号	箇所名	駒込1
告示年月日	令和5年10月24日	所在地	市原市駒込、久保

# 土砂災害警戒区域等の指定の告示に係る図書(様式2-2)



図中の数字は横断測線番号を表す

様式2-2(急) 土砂災害特別警戒区域の区域区分図 (急傾斜地の崩壊に伴う土石などの堆積により 建築物の地上部に作用すると想定される力) <力区分・堆積>	土砂災害防止法施行令第二条の基準に該当する区域			自然現象の種類	急傾斜地の崩壊	箇所番号	I-151K2126
	土砂災害防止法施行令第三条の基準に該当する区域	土石等の堆積の高さが3mを超える区域		告示番号	千葉県告示第390号 千葉県告示第391号	箇所名	駒込1
		それ以外の区域		告示年月日	令和5年10月24日	所在地	市原市駒込、久保

# 土砂災害警戒区域等の指定の告示に係る図書(様式3)

横断測線の区間	土石等の移動により建築物の地上部に作用すると想定される力				土石等の堆積により建築物の地上部に作用すると想定される力				横断測線の区間	土石等の移動により建築物の地上部に作用すると想定される力				土石等の堆積により建築物の地上部に作用すると想定される力			
	土石等の(移動)高さが1m以下の場合、土石等の移動による力が100kN/m <sup>2</sup> を超える区域		それ以外の区域		土石等の堆積の高さが3mを超える区域		それ以外の区域			土石等の(移動)高さが1m以下の場合、土石等の移動による力が100kN/m <sup>2</sup> を超える区域		それ以外の区域		土石等の堆積の高さが3mを超える区域		それ以外の区域	
	力の大きさのうち最大のもの (kN/m <sup>2</sup> )	土石等の高さ (m)	力の大きさのうち最大のもの (kN/m <sup>2</sup> )	土石等の高さ (m)	力の大きさのうち最大のもの (kN/m <sup>2</sup> )	土石等の高さ (m)	力の大きさのうち最大のもの (kN/m <sup>2</sup> )	土石等の高さ (m)		力の大きさのうち最大のもの (kN/m <sup>2</sup> )	土石等の高さ (m)	力の大きさのうち最大のもの (kN/m <sup>2</sup> )	土石等の高さ (m)	力の大きさのうち最大のもの (kN/m <sup>2</sup> )	土石等の高さ (m)	力の大きさのうち最大のもの (kN/m <sup>2</sup> )	土石等の高さ (m)
1 ~ 2	-	-	95.64	1.00	-	-	13.38	2.50	28 ~ 29	-	-	94.10	1.00	-	-	14.89	2.78
2 ~ 3	-	-	92.39	1.00	-	-	13.36	2.50	29 ~ 30	-	-	100.00	1.00	-	-	13.45	2.51
3 ~ 4	-	-	100.00	1.00	-	-	13.36	2.50	30 ~ 31	106.37	1.00	100.00	1.00	-	-	12.50	2.34
4 ~ 5	113.87	1.00	100.00	1.00	-	-	12.48	2.33	31 ~ 32	106.37	1.00	100.00	1.00	-	-	11.98	2.24
5 ~ 6	114.72	1.00	100.00	1.00	-	-	13.09	2.45	32 ~ 33	-	-	100.00	1.00	-	-	16.05	3.00
6 ~ 7	114.72	1.00	100.00	1.00	-	-	14.77	2.76	33 ~ 34	-	-	93.13	1.00	-	-	16.05	3.00
7 ~ 8	121.79	1.00	100.00	1.00	-	-	14.77	2.76	34 ~ 35	-	-	93.13	1.00	-	-	13.09	2.45
8 ~ 9	121.79	1.00	100.00	1.00	-	-	14.67	2.74	35 ~ 36	-	-	92.65	1.00	-	-	13.19	2.46
9 ~ 10	116.99	1.00	100.00	1.00	-	-	14.75	2.76	36 ~ 37	-	-	91.36	1.00	-	-	13.19	2.46
10 ~ 11	128.65	1.00	100.00	1.00	-	-	14.75	2.76	37 ~ 38	-	-	87.29	1.00	-	-	11.12	2.08
11 ~ 12	136.70	1.00	100.00	1.00	-	-	15.34	2.87	38 ~ 39	-	-	65.22	1.00	-	-	12.21	2.28
12 ~ 13	136.70	1.00	100.00	1.00	-	-	15.34	2.87	~								
13 ~ 14	135.98	1.00	100.00	1.00	-	-	13.46	2.52	~								
14 ~ 15	134.59	1.00	100.00	1.00	-	-	13.58	2.54	~								
15 ~ 16	133.59	1.00	100.00	1.00	-	-	13.58	2.54	~								
16 ~ 17	133.59	1.00	100.00	1.00	-	-	13.30	2.49	~								
17 ~ 18	135.73	1.00	100.00	1.00	-	-	12.95	2.42	~								
18 ~ 19	135.73	1.00	100.00	1.00	-	-	12.84	2.40	~								
19 ~ 20	136.15	1.00	100.00	1.00	-	-	12.73	2.38	~								
20 ~ 21	136.15	1.00	100.00	1.00	-	-	14.19	2.65	~								
21 ~ 22	128.08	1.00	100.00	1.00	-	-	15.58	2.91	~								
23 ~ 24	122.05	1.00	100.00	1.00	-	-	13.55	2.53	~								
24 ~ 25	117.88	1.00	100.00	1.00	-	-	12.64	2.36	~								
25 ~ 26	120.06	1.00	100.00	1.00	-	-	12.31	2.30	~								
26 ~ 27	120.06	1.00	100.00	1.00	-	-	13.09	2.45	~								
27 ~ 28	-	-	100.00	1.00	-	-	14.89	2.78	~								

様式3(急) 建築物の構造の規制に必要な衝撃に関する事項	自然現象の種類	急傾斜地の崩壊	箇所番号	I-151K2126
	告示番号	千葉県告示第390号 千葉県告示第391号	箇所名	駒込1
	告示年月日	令和5年10月24日	所在地	市原市駒込、久保