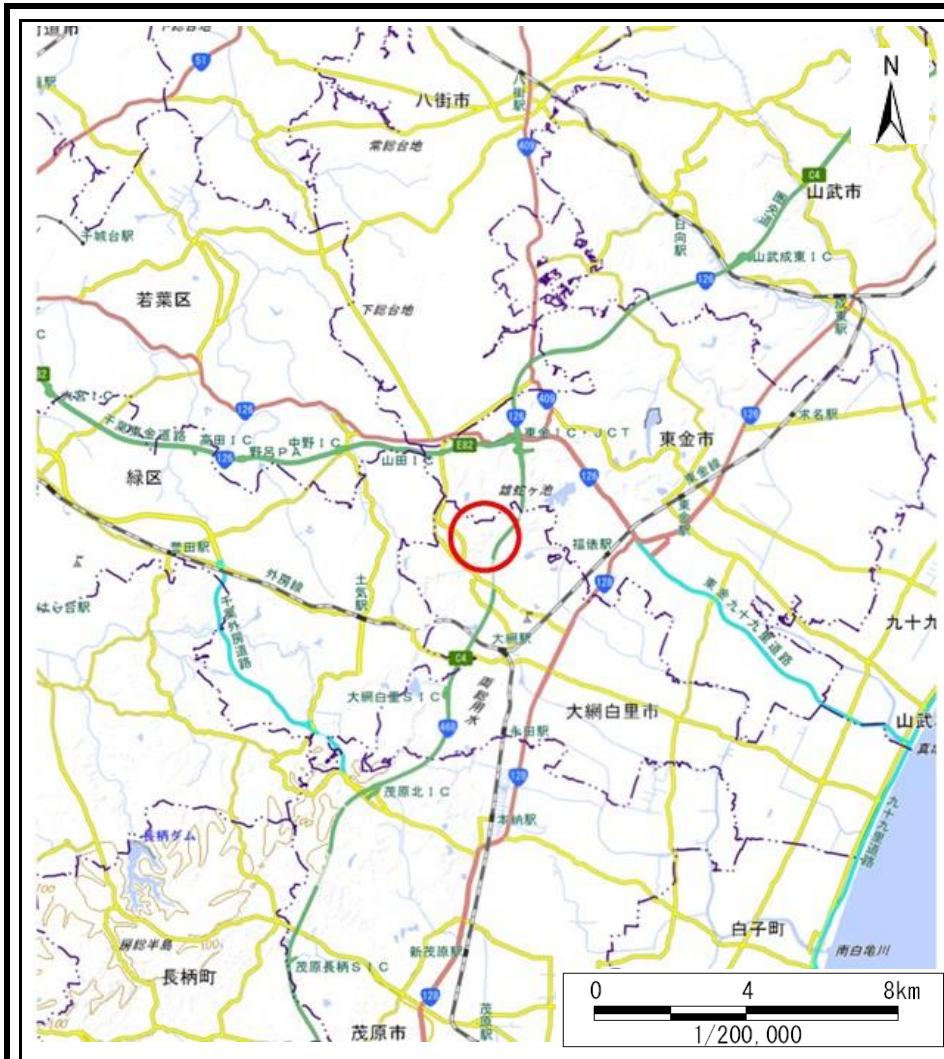
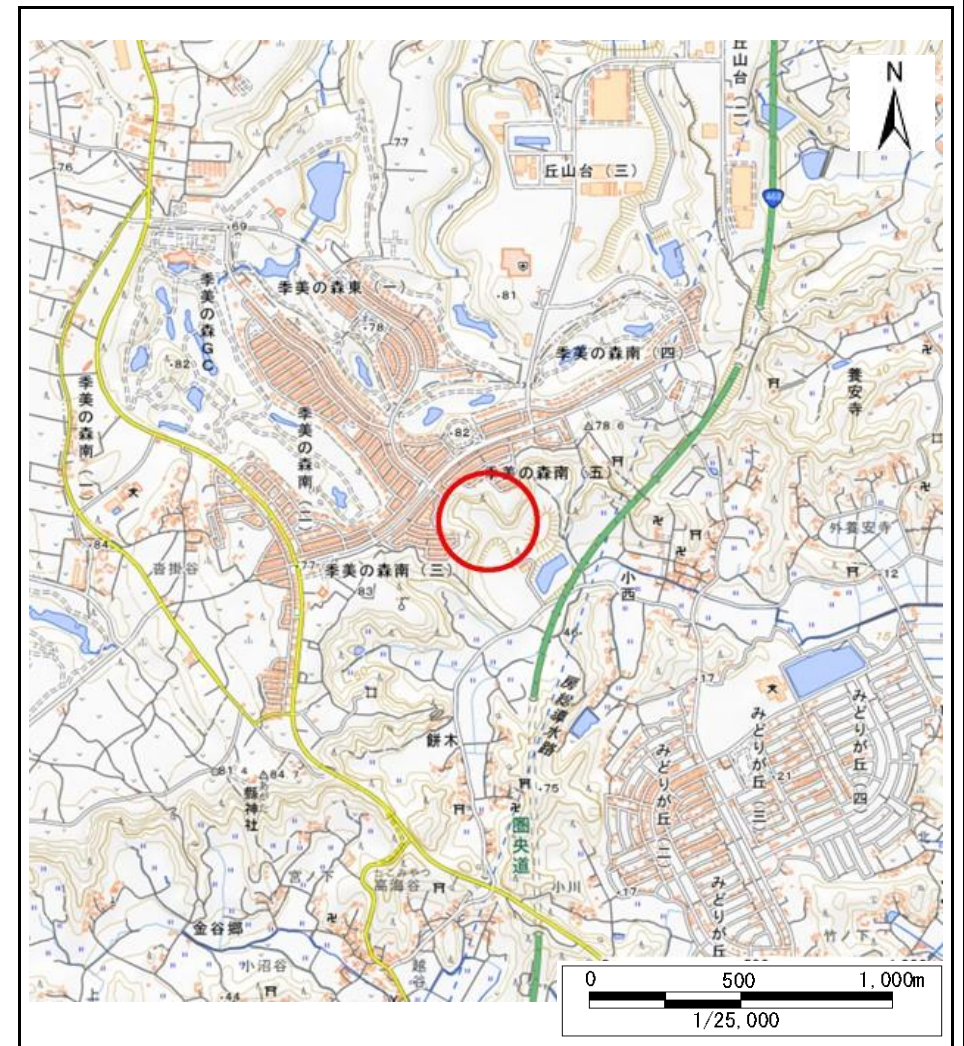


土砂災害警戒区域等の指定の告示に係る図書(様式1)



(1/200,000)

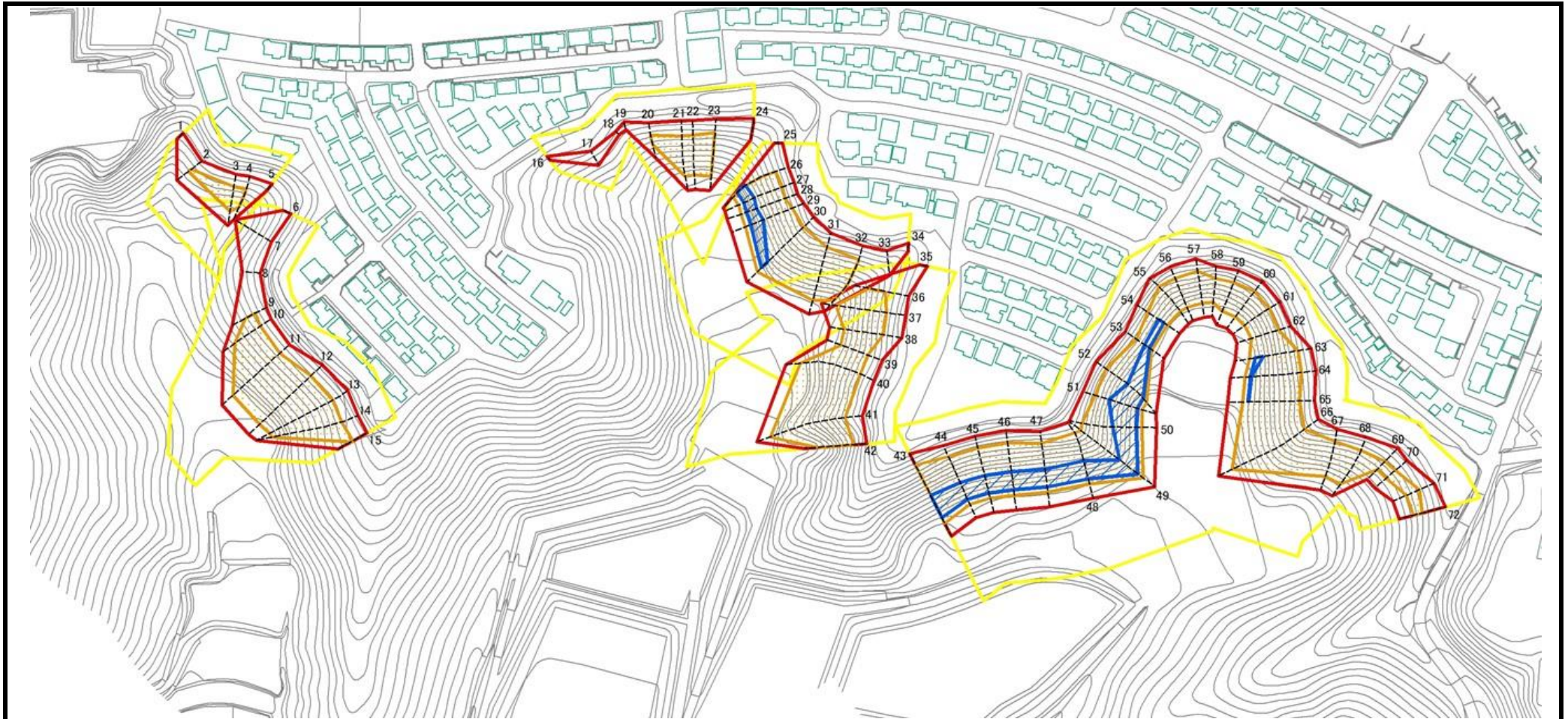


(1/25,000)

様式1(急) 土砂災害警戒区域・土砂災害特別警戒区域 位置図	自然現象の種類	急傾斜地の崩壊
	箇所番号	I-103K2051
	箇所名	小西7
	所在地	大網白里市小西、餅木、季美の森南5丁目、季美の森南3丁目

測量法に基づく国土地理院長承認(複製)R4Jhf 116。本製品を複製する場合には、国土地理院の長の承認を得なければならない。

土砂災害警戒区域等の指定の告示に係る図書(様式2)全体図



図中の数字は横断測線番号を表す

様式2(急) 土砂災害警戒区域・土砂災害特別警戒区域図(全体図)	土砂災害防止法施行令第二条の基準に該当する区域		縮尺 1:3000	自然現象の種類	急傾斜地の崩壊	箇所番号	I-103K2051
	土砂災害防止法施行令第三条の基準に該当する区域	土石等の(移動)高さが1m以下の場合、土石等の移動による力が100kN/m ² を超える区域		告示番号	千葉県告示第231号 千葉県告示第236号	箇所名	小西7
		土石等の堆積の高さが3mを超える区域		告示年月日	令和6年3月29日	所在地	大網白里市小西、餅木、季美の森南5丁目、季美の森南3丁目
		それ以外の区域					

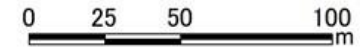
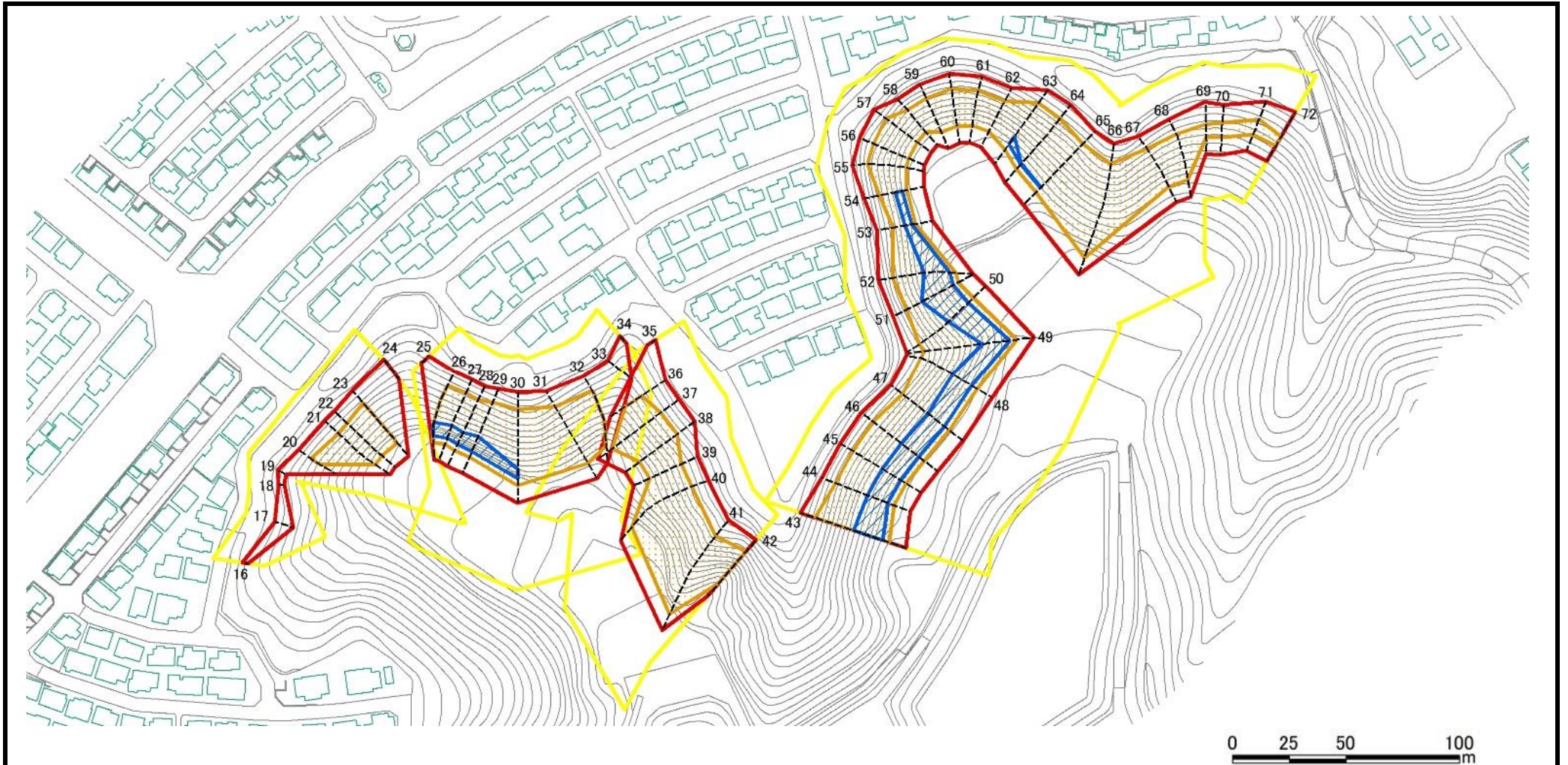
土砂災害警戒区域等の指定の告示に係る図書(様式2)



図中の数字は横断測線番号を表す

様式2(急) 土砂災害警戒区域・土砂災害特別警戒区域 区域図(その1)	土砂災害防止法施行令第二条の基準に該当する区域			N 縮尺 1:2500	自然現象の種類	急傾斜地の崩壊	箇所番号	I-103K2051
	土砂災害防止法施行令第三条の基準に該当する区域	土石等の(移動)高さが1m以下の場合、土石等の移動による力が100kN/m ² を超える区域			告示番号	千葉県告示第231号 千葉県告示第236号	箇所名	小西7
		土石等の堆積の高さが3mを超える区域		告示年月日	令和6年3月29日	所在地	大網白里市小西、餅木、季美の森南5丁目、季美の森南3丁目	
		それ以外の区域						


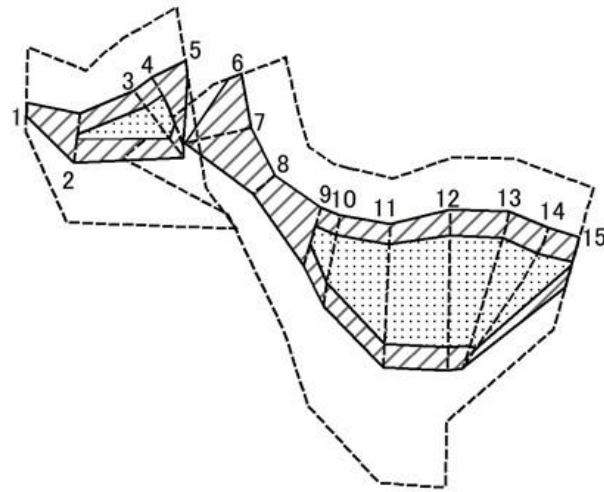
土砂災害警戒区域等の指定の告示に係る図書(様式2)



図中の数字は横断測線番号を表す

様式2(急) 土砂災害警戒区域・土砂災害特別警戒区域図(その2)	土砂災害防止法施行令第二条の基準に該当する区域		N 縮尺 1:2500	自然現象の種類	急傾斜地の崩壊	箇所番号	I-103K2051
	土砂災害防止法施行令第三条の基準に該当する区域	土石等の(移動)高さが1m以下の場合、 土石等の移動による力が100kN/m ² を超える区域		告示番号	千葉県告示第231号 千葉県告示第236号	箇所名	小西7
		土石等の堆積の高さが3mを超える区域		告示年月日	令和6年3月29日	所在地	大網白里市小西、餅木、 季美の森南5丁目、季美の森南3丁目
		それ以外の区域					

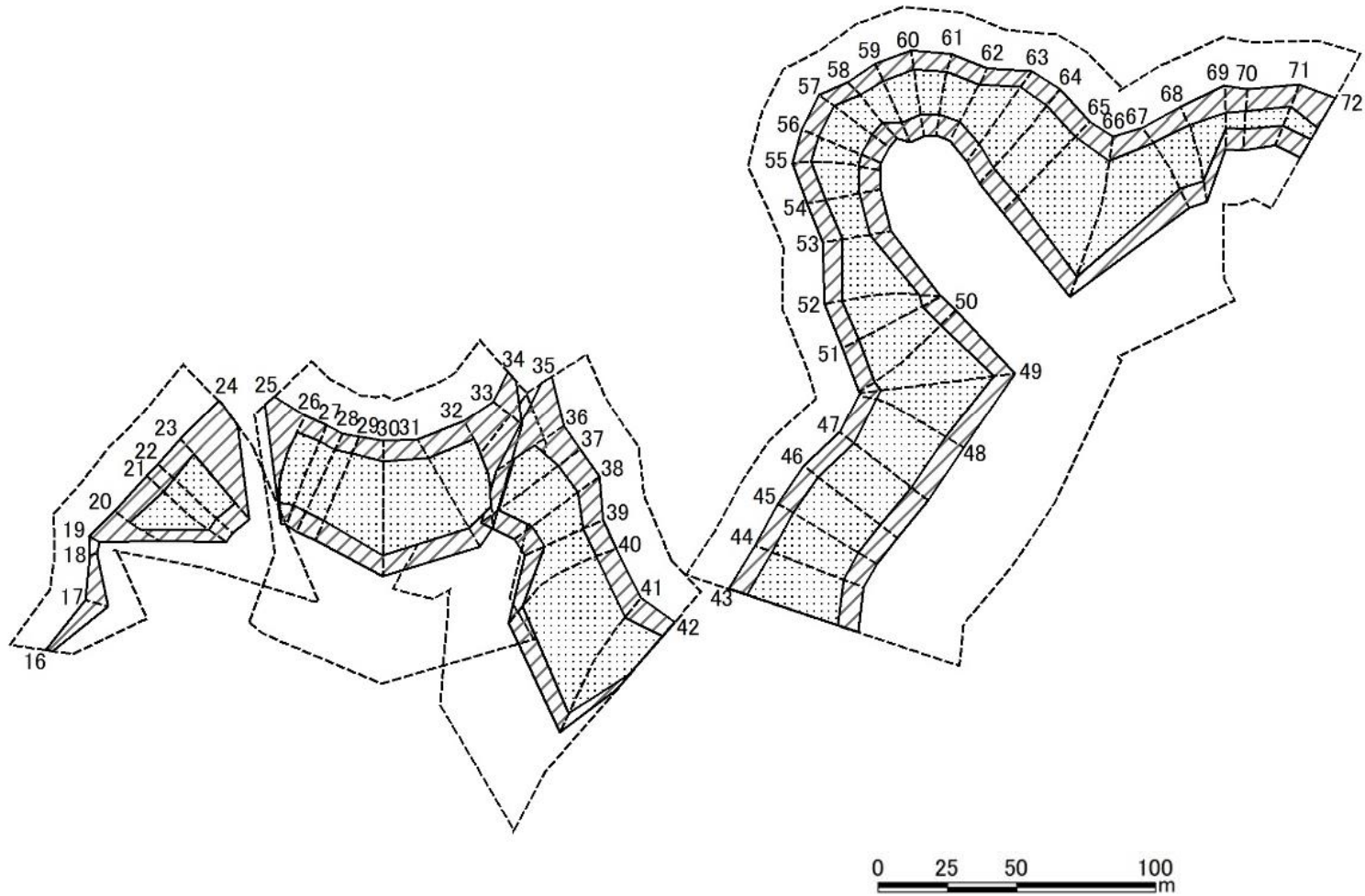
土砂災害警戒区域等の指定の告示に係る図書(様式2-1)



図中の数字は横断測線番号を表す

様式2-1(急) 土砂災害特別警戒区域の区域区分図 (急傾斜地の崩壊に伴う土石などの移動により 建築物の地上部に作用すると想定される力) <力区分・移動>(その1)	土砂災害防止法施行令第二条の基準に該当する区域		N 縮尺 1:2500	自然現象の種類	急傾斜地の崩壊	箇所番号	I-103K2051
	土砂災害防止法施行令第三条の基準に該当する区域	土石等の(移動)高さが1m以下の場合、 土石等の移動による力が100kN/m ² を超える区域		告示番号	千葉県告示第231号 千葉県告示第236号	箇所名	小西7
	それ以外の区域			告示年月日	令和6年3月29日	所在地	大網白里市小西、餅木、 季美の森南5丁目、季美の森南3丁目

土砂災害警戒区域等の指定の告示に係る図書(様式2-1)



図中の数字は横断測線番号を表す

様式2-1(急)
土砂災害特別警戒区域の区域区分図
(急傾斜地の崩壊に伴う土石などの移動により
建築物の地上部に作用すると想定される力)
<力区分・移動>(その2)

土砂災害防止法施行令第二条の基準に該当する区域

土砂災害防止法施行令第三条の基準に該当する区域	土石等の(移動)高さが1m以下の場合、 土石等の移動による力が100kN/m ² を超える区域	
	それ以外の区域	



縮尺
1:2500

自然現象
の種類

告示番号

告示年月日

急傾斜地の崩壊

千葉県告示第231号
千葉県告示第236号

令和6年3月29日

箇所番号

箇所名

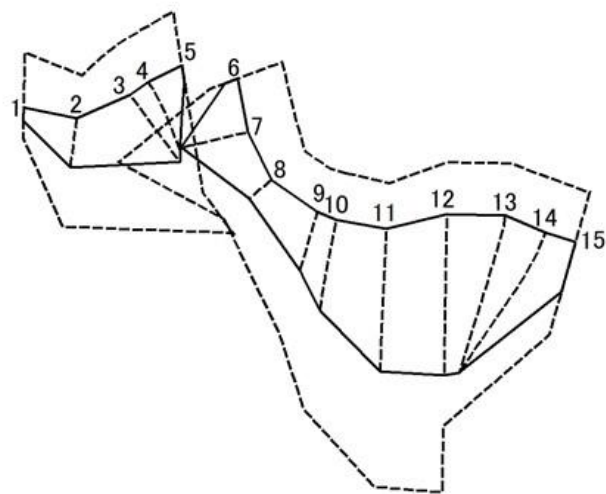
所在地

I-103K2051

小西7

大網白里市小西、餅木、
季美の森南5丁目、季美の森南3丁目

土砂災害警戒区域等の指定の告示に係る図書(様式2-2)



図中の数字は横断測線番号を表す

様式2-2(急)
土砂災害特別警戒区域の区域区分図
(急傾斜地の崩壊に伴う土石などの堆積により
建築物の地上部に作用すると想定される力)
＜力区分・堆積＞(その1)

土砂災害防止法施行令第二条の基準に該当する区域

土砂災害防止法施行令
第三条の基準に該当する区域

土石等の堆積の高さが3mを超える区域

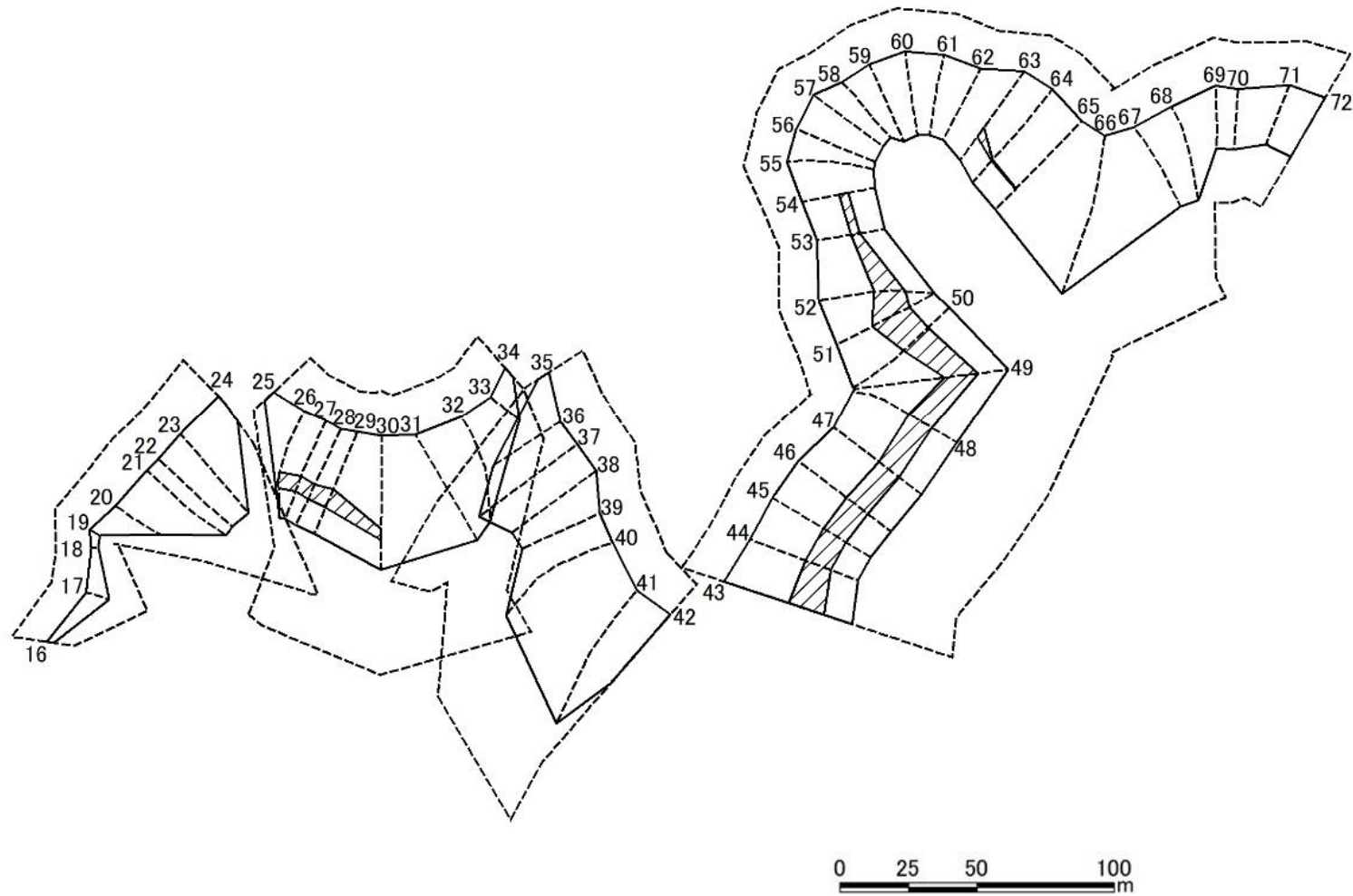
それ以外の区域



縮尺
1:2500

自然現象の種類	急傾斜地の崩壊	箇所番号	I-103K2051
告示番号	千葉県告示第231号 千葉県告示第236号	箇所名	小西7
告示年月日	令和6年3月29日	所在地	大網白里市小西、餅木、 季美の森南5丁目、季美の森南3丁目

土砂災害警戒区域等の指定の告示に係る図書(様式2-2)



図中の数字は横断測線番号を表す

様式2-2(急)
土砂災害特別警戒区域の区域区分図
(急傾斜地の崩壊に伴う土石などの堆積により
建築物の地上部に作用すると想定される力)
<力区分・堆積>(その2)

土砂災害防止法施行令第二条の基準に該当する区域		
土砂災害防止法施行令第三条の基準に該当する区域	土石等の堆積の高さが3mを超える区域	
	それ以外の区域	

N

縮尺
1:2500

自然現象の種類	急傾斜地の崩壊	箇所番号	I-103K2051
告示番号	千葉県告示第231号 千葉県告示第236号	箇所名	小西7
告示年月日	令和6年3月29日	所在地	大網白里市小西、餅木、 季美の森南5丁目、季美の森南3丁目

土砂災害警戒区域等の指定の告示に係る図書(様式3)

横断測線の区間	土石等の移動により建築物の地上部に作用すると想定される力				土石等の堆積により建築物の地上部に作用すると想定される力				横断測線の区間	土石等の移動により建築物の地上部に作用すると想定される力				土石等の堆積により建築物の地上部に作用すると想定される力			
	土石等の(移動)高さが1m以下の場合、土石等の移動による力が100kN/m ² を超える区域		それ以外の区域		土石等の堆積の高さが3mを超える区域		それ以外の区域			土石等の(移動)高さが1m以下の場合、土石等の移動による力が100kN/m ² を超える区域		それ以外の区域		土石等の堆積の高さが3mを超える区域		それ以外の区域	
	力の大きさのうち最大のもの(kN/m ²)	土石等の高さ(m)	力の大きさのうち最大のもの(kN/m ²)	土石等の高さ(m)	力の大きさのうち最大のもの(kN/m ²)	土石等の高さ(m)	力の大きさのうち最大のもの(kN/m ²)	土石等の高さ(m)		力の大きさのうち最大のもの(kN/m ²)	土石等の高さ(m)	力の大きさのうち最大のもの(kN/m ²)	土石等の高さ(m)	力の大きさのうち最大のもの(kN/m ²)	土石等の高さ(m)	力の大きさのうち最大のもの(kN/m ²)	土石等の高さ(m)
1 ~ 2	-	-	100.00	1.00	-	-	13.62	2.55	30 ~ 31	151.19	1.00	100.00	1.00	-	-	16.05	3.00
2 ~ 3	136.35	1.00	100.00	1.00	-	-	13.62	2.55	31 ~ 32	147.37	1.00	100.00	1.00	-	-	15.82	2.96
3 ~ 4	136.35	1.00	100.00	1.00	-	-	13.02	2.43	32 ~ 33	-	-	100.00	1.00	-	-	15.82	2.96
4 ~ 5	-	-	100.00	1.00	-	-	12.74	2.38	33 ~ 34	-	-	91.35	1.00	-	-	9.92	1.85
6 ~ 7	-	-	100.00	1.00	-	-	12.58	2.35	35 ~ 36	-	-	100.00	1.00	-	-	11.17	2.09
7 ~ 8	-	-	100.00	1.00	-	-	12.58	2.35	36 ~ 37	135.51	1.00	100.00	1.00	-	-	14.84	2.77
8 ~ 9	-	-	100.00	1.00	-	-	13.83	2.58	37 ~ 38	135.51	1.00	100.00	1.00	-	-	14.84	2.77
9 ~ 10	141.50	1.00	100.00	1.00	-	-	14.98	2.80	38 ~ 39	132.69	1.00	100.00	1.00	-	-	13.95	2.61
10 ~ 11	157.69	1.00	100.00	1.00	-	-	16.05	3.00	39 ~ 40	149.36	1.00	100.00	1.00	-	-	16.05	3.00
11 ~ 12	157.69	1.00	100.00	1.00	-	-	16.05	3.00	40 ~ 41	149.36	1.00	100.00	1.00	-	-	16.05	3.00
12 ~ 13	147.23	1.00	100.00	1.00	-	-	16.04	3.00	41 ~ 42	146.79	1.00	100.00	1.00	-	-	16.05	3.00
13 ~ 14	143.77	1.00	100.00	1.00	-	-	15.78	2.95	43 ~ 44	157.25	1.00	100.00	1.00	18.20	3.40	16.05	3.00
14 ~ 15	143.22	1.00	100.00	1.00	-	-	15.75	2.94	44 ~ 45	157.12	1.00	100.00	1.00	18.20	3.40	16.05	3.00
16 ~ 17	-	-	66.19	1.00	-	-	15.47	2.89	45 ~ 46	157.25	1.00	100.00	1.00	18.19	3.40	16.05	3.00
17 ~ 18	-	-	66.19	1.00	-	-	15.47	2.89	46 ~ 47	157.25	1.00	100.00	1.00	18.54	3.46	16.05	3.00
18 ~ 19	-	-	54.23	1.00	-	-	12.76	2.38	47 ~ 48	157.20	1.00	100.00	1.00	18.54	3.46	16.05	3.00
19 ~ 20	-	-	100.00	1.00	-	-	12.12	2.26	48 ~ 49	157.20	1.00	100.00	1.00	17.92	3.35	16.05	3.00
20 ~ 21	138.81	1.00	100.00	1.00	-	-	13.85	2.59	49 ~ 50	158.71	1.00	100.00	1.00	17.72	3.31	16.05	3.00
21 ~ 22	140.89	1.00	100.00	1.00	-	-	14.06	2.63	50 ~ 51	158.71	1.00	100.00	1.00	19.13	3.57	16.05	3.00
22 ~ 23	146.01	1.00	100.00	1.00	-	-	15.96	2.98	51 ~ 52	157.52	1.00	100.00	1.00	19.13	3.57	16.05	3.00
23 ~ 24	-	-	100.00	1.00	-	-	15.96	2.98	52 ~ 53	157.52	1.00	100.00	1.00	18.63	3.48	16.05	3.00
25 ~ 26	-	-	100.00	1.00	-	-	16.05	3.00	53 ~ 54	136.07	1.00	100.00	1.00	17.36	3.24	16.05	3.00
26 ~ 27	154.02	1.00	100.00	1.00	17.09	3.19	16.05	3.00	54 ~ 55	142.97	1.00	100.00	1.00	-	-	16.05	3.00
27 ~ 28	154.02	1.00	100.00	1.00	17.09	3.19	16.05	3.00	55 ~ 56	143.63	1.00	100.00	1.00	-	-	15.29	2.86
28 ~ 29	154.84	1.00	100.00	1.00	17.71	3.31	16.05	3.00	56 ~ 57	143.63	1.00	100.00	1.00	-	-	15.29	2.86
29 ~ 30	154.84	1.00	100.00	1.00	17.71	3.31	16.05	3.00	57 ~ 58	142.98	1.00	100.00	1.00	-	-	15.33	2.86

様式3(急) 建築物の構造の規制に必要な衝撃に関する事項	自然現象の種類	急傾斜地の崩壊	箇所番号	I-103K2051
	告示番号	千葉県告示第231号 千葉県告示第236号	箇所名	小西7
	告示年月日	令和6年3月29日	所在地	大網白里市小西、餅木、 季美の森南5丁目、季美の森南3丁目

