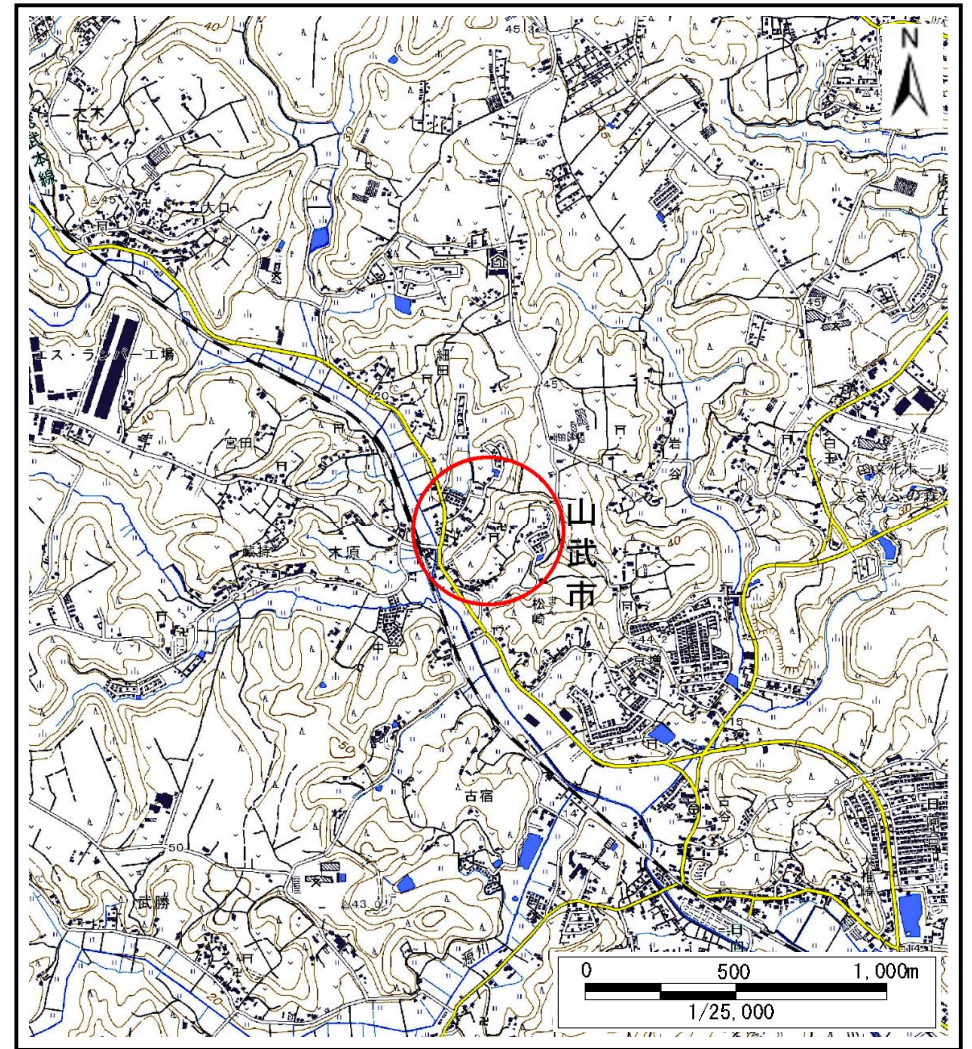
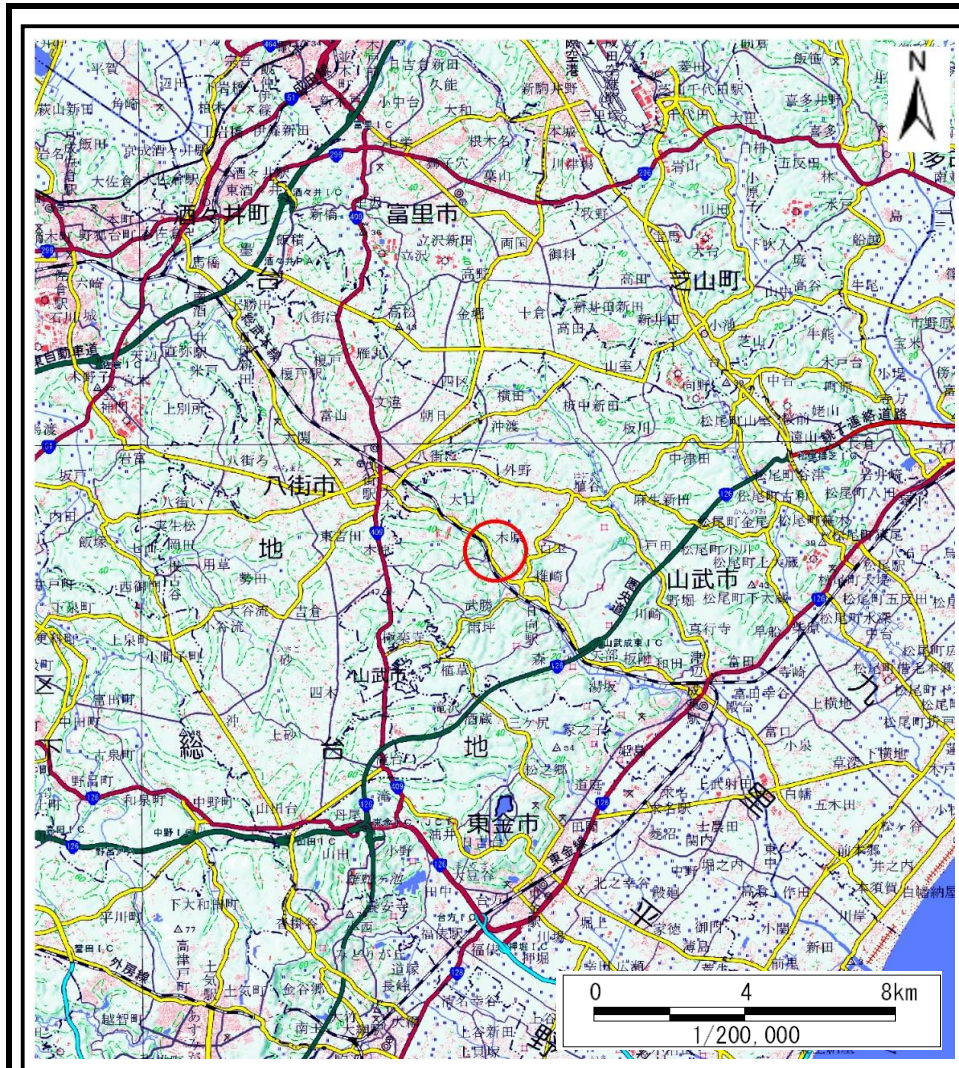


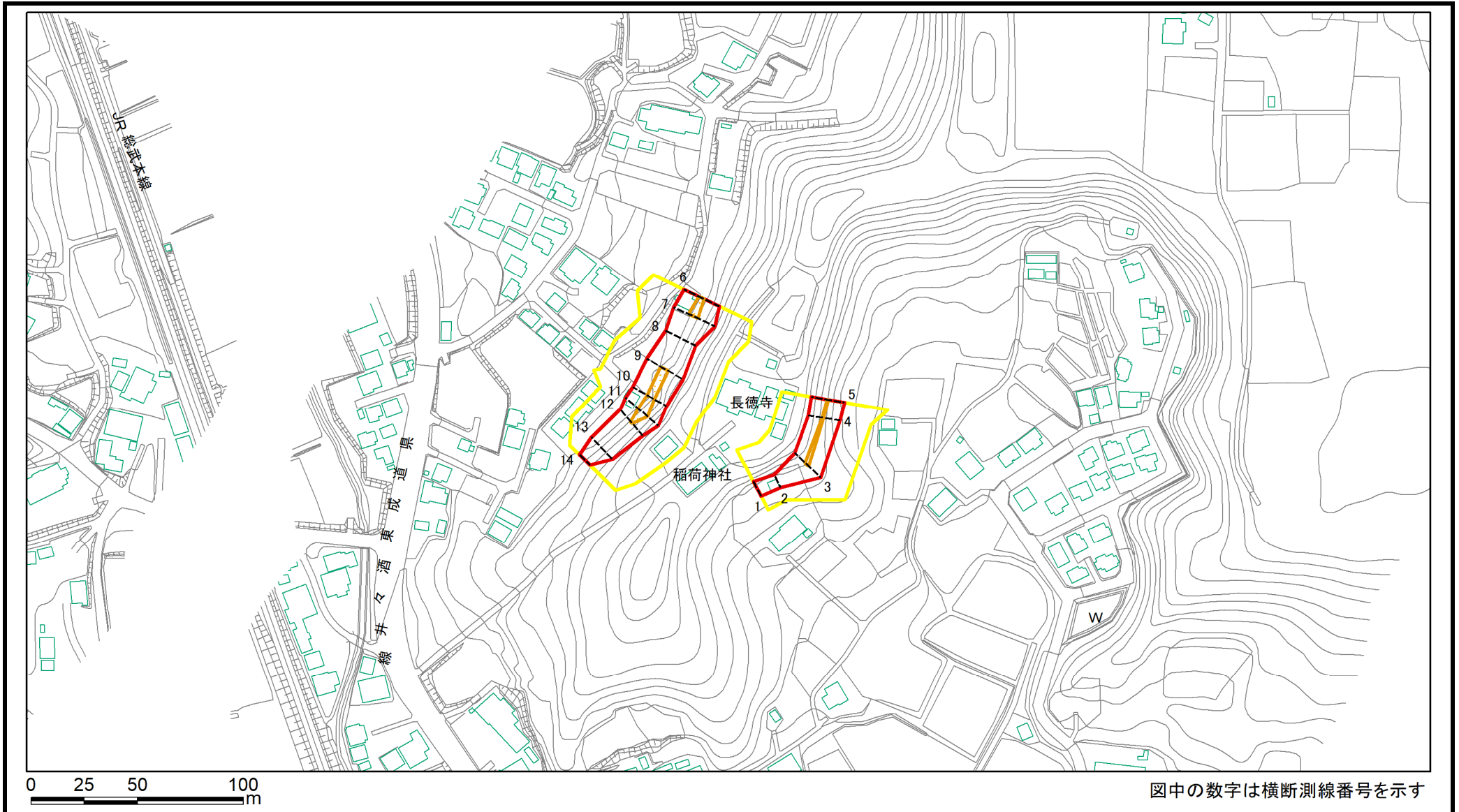
# 土砂災害警戒区域等の指定の告示に係る図書(様式1)



|                                      |         |            |
|--------------------------------------|---------|------------|
| 様式1(急)<br>土砂災害警戒区域・土砂災害特別警戒区域<br>位置図 | 自然現象の種類 | 急傾斜地の崩壊    |
|                                      | 箇所番号    | I-102K2244 |
|                                      | 箇所名     | 木原12       |
|                                      | 所在地     | 山武市木原      |

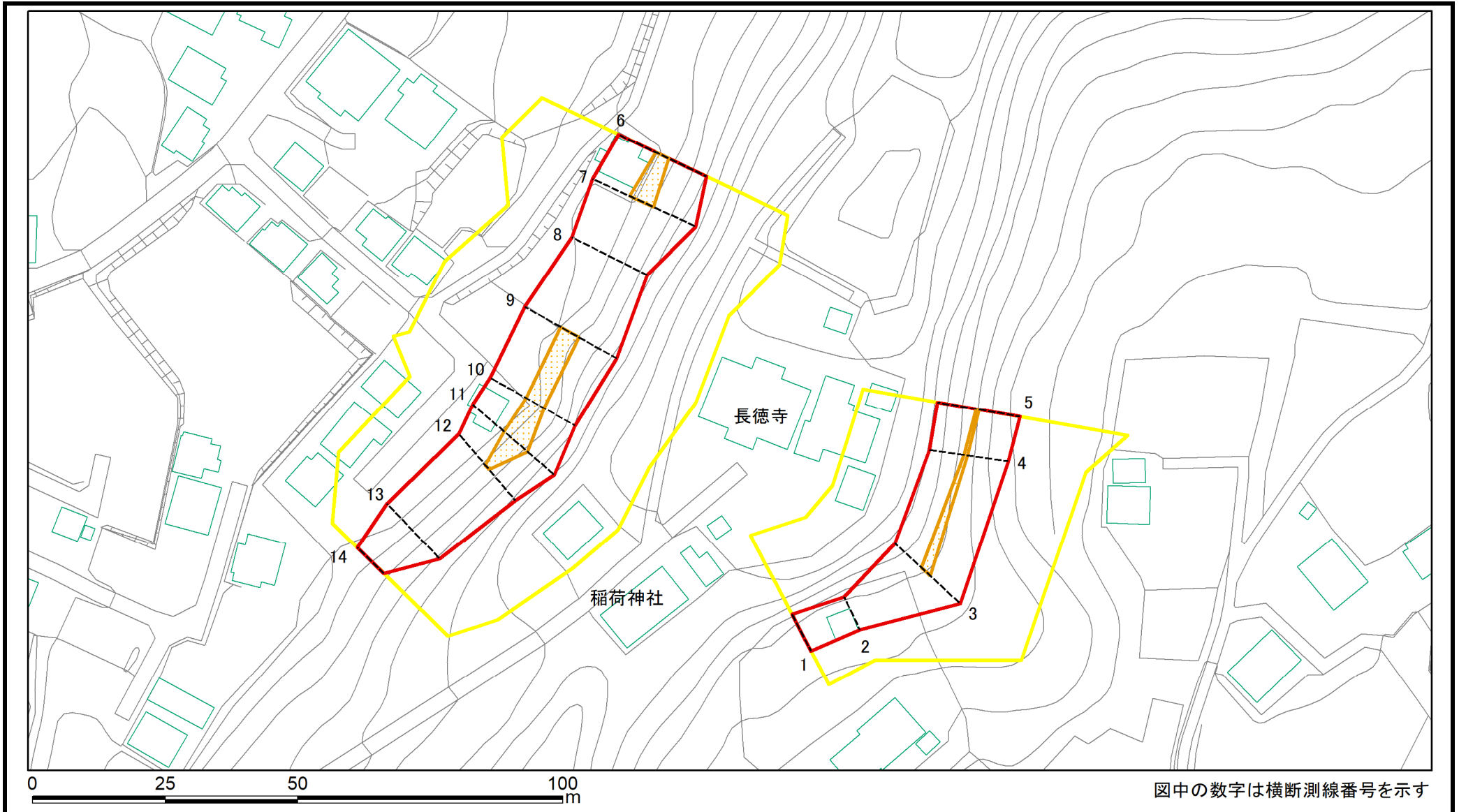
「測量法に基づく国土地理院長承認(複製) R 4JHf 116」「本製品を複製する場合には、国土地理院の長の承認を得なければならない。」

# 土砂災害警戒区域等の指定の告示に係る図書(様式2)



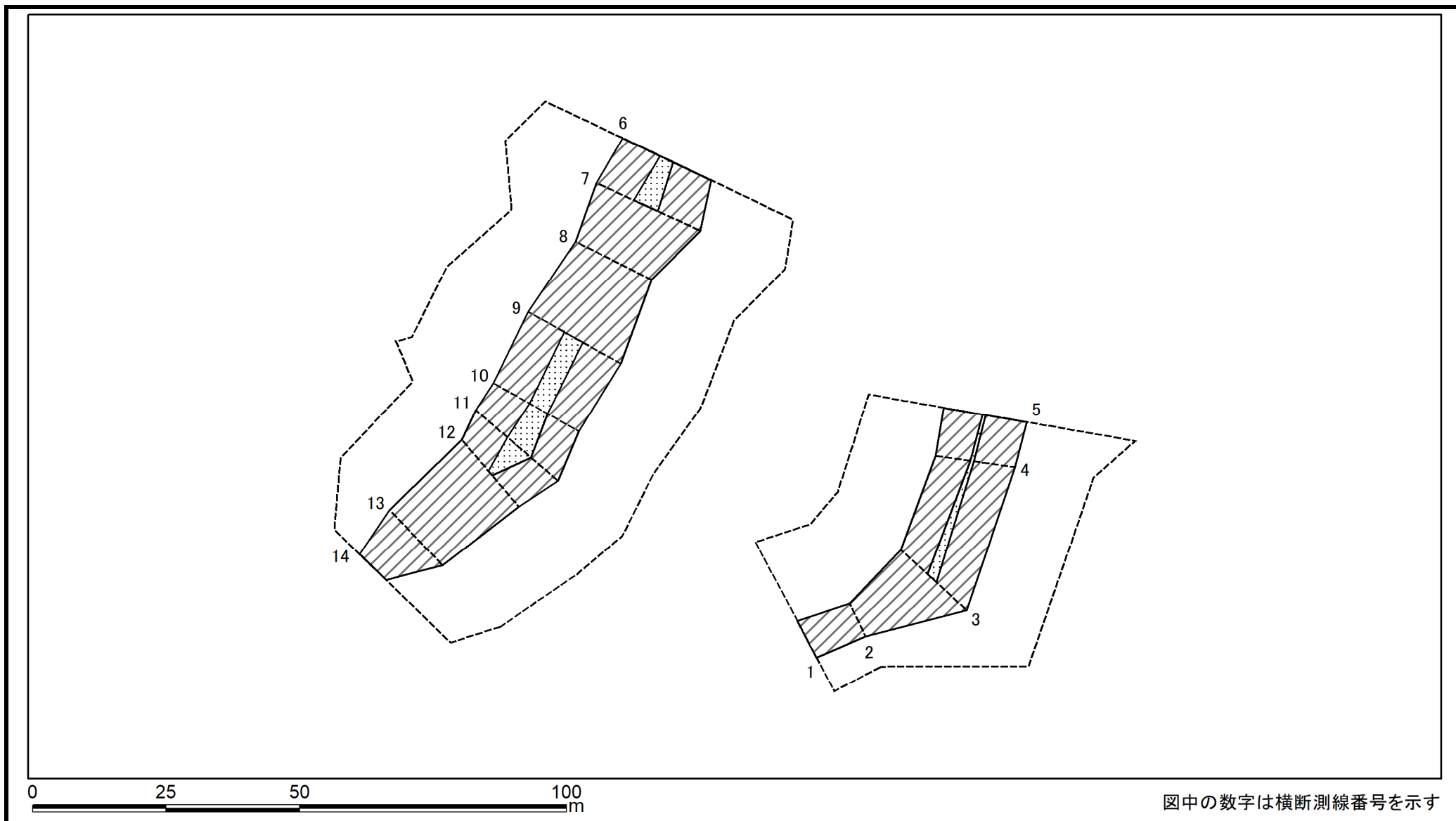
|  |   |  |                    |         |                          |      |            |
|--|---|--|--------------------|---------|--------------------------|------|------------|
| <b>様式2(急)</b><br>土砂災害警戒区域・土砂災害特別警戒区域図(その1) | 土砂災害防止法施行令第二条の基準に該当する区域                                   |  | N<br>縮尺<br>1:2,500 | 自然現象の種類 | 急傾斜地の崩壊                  | 箇所番号 | I-102K2244 |
|  | 土砂災害防止法施行令第三条の基準に該当する区域                                   |  |                    | 告示番号    | 千葉県告示第231号<br>千葉県告示第236号 | 箇所名  | 木原12       |
|  | 土砂等の(移動)高さが1m以下の場合、土砂等の移動による力が100kN/m <sup>2</sup> を超える区域 |  |                    | 告示年月日   | 令和6年3月29日                | 所在地  | 山武市木原      |
|  | 土砂等の堆積の高さが3mを超える区域  |  |                    |         |                          |      |            |
|  | それ以外の区域   |  |                    |         |                          |      |            |

# 土砂災害警戒区域等の指定の告示に係る図書(様式2)参考図



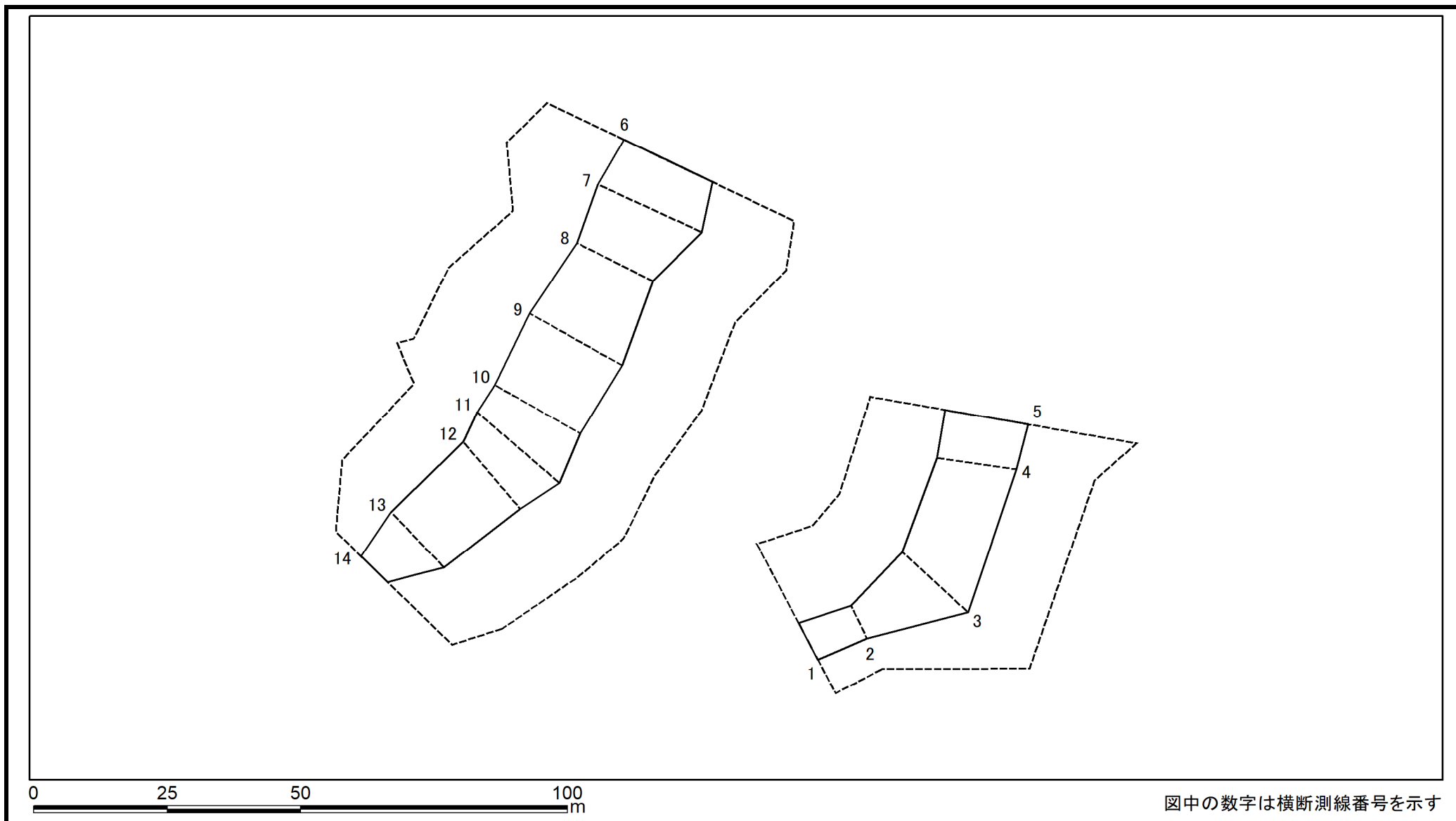
|  |   |         |               |         |                          |      |            |
|--|---|---------|---------------|---------|--------------------------|------|------------|
| <b>様式2(急)</b><br>土砂災害警戒区域・土砂災害特別警戒区域<br>区域図(参考図) | 土砂災害防止法施行令第二条の基準に該当する区域                                       |         | 縮尺<br>1:1,000 | 自然現象の種類 | 急傾斜地の崩壊                  | 箇所番号 | I-102K2244 |
|  | 土砂災害防止法施行令第三条の基準に該当する区域                                       |         |               | 告示番号    | 千葉県告示第231号<br>千葉県告示第236号 | 箇所名  | 木原12       |
|  | 土砂等の(移動)高さが1m以下の場合、<br>土砂等の移動による力が100kN/m <sup>2</sup> を超える区域 |         |               | 告示年月日   | 令和6年3月29日                | 所在地  | 山武市木原      |
| 土砂等の堆積の高さが3mを超える区域                               |   | それ以外の区域 |               |         |                          |      |            |

# 土砂災害警戒区域等の指定の告示に係る図書(様式2-1)



|  |                         |   |  |                                      |  |      |            |     |       |
|--|-------------------------|---|--|--------------------------------------|--|------|------------|-----|-------|
| 様式2-1(急)<br>土砂災害特別警戒区域の区域区分図<br>(急傾斜地の崩壊に伴う土砂等の移動により<br>建築物の地上部に作用すると想定される力)<br><力区分・移動> | 土砂災害防止法施行令第二条の基準に該当する区域 |   |  | 自然現象<br>の種類<br><br>告示番号<br><br>告示年月日 | 急傾斜地の崩壊<br><br>千葉県告示第231号<br>千葉県告示第236号<br><br>令和6年3月29日 | 箇所番号 | I-102K2244 |     |       |
|  | 土砂災害防止法施行令第三条の基準に該当する区域 | 土石等の(移動)高さが1m以下の場合、土石等の移動による力が100kN/m <sup>2</sup> を超える区域 |  |                                      |  | 縮尺   | 1:1,000    | 箇所名 | 木原12  |
|  |                         | それ以外の区域   |  |                                      |  |      |            | 所在地 | 山武市木原 |

# 土砂災害警戒区域等の指定の告示に係る図書(様式2-2)



様式2-2(急)  
土砂災害特別警戒区域の区域区分図  
(急傾斜地の崩壊に伴う土砂等の堆積により  
建築物の地上部に作用すると想定される力)  
<力区分・堆積>

土砂災害防止法施行令第二条の基準に該当する区域

土砂災害防止  
法施行令第三  
条の基準に該  
当する区域

土砂等の堆積の高さが3mを超える区域

それ以外の区域



N  
縮尺  
1:1,000

自然現象  
の種類

急傾斜地の崩壊

箇所番号

I-102K2244

告示番号

千葉県告示第231号  
千葉県告示第236号

箇所名

木原12

告示年月日

令和6年3月29日

所在地

山武市木原

土砂災害警戒区域等の指定の告示に係る図書(様式3)

| 横断測線の区間 | 土石等の移動により建築物の地上部に作用すると想定される力                              |           |                                   |           | 土石等の堆積により建築物の地上部に作用すると想定される力      |           |                                   |           |
|---------|---|-----------|-----------------------------------|-----------|-----------------------------------|-----------|-----------------------------------|-----------|
|         | 土石等の(移動)高さが1m以下の場合、土石等の移動による力が100kN/m <sup>2</sup> を超える区域 |           | それ以外の区域                           |           | 土石等の堆積の高さが3mを超える区域                |           | それ以外の区域                           |           |
|         | 力の大きさのうち最大のもの(kN/m <sup>2</sup> )                         | 土石等の高さ(m) | 力の大きさのうち最大のもの(kN/m <sup>2</sup> ) | 土石等の高さ(m) | 力の大きさのうち最大のもの(kN/m <sup>2</sup> ) | 土石等の高さ(m) | 力の大きさのうち最大のもの(kN/m <sup>2</sup> ) | 土石等の高さ(m) |
| 1 ~ 2   | -   | -         | 72.47                             | 1.00      | -                                 | -         | 9.00                              | 1.68      |
| 2 ~ 3   | -   | -         | 100.00                            | 1.00      | -                                 | -         | 12.03                             | 2.25      |
| 3 ~ 4   | 107.71  | 1.00      | 100.00                            | 1.00      | -                                 | -         | 12.59                             | 2.35      |
| 4 ~ 5   | 102.54  | 1.00      | 100.00                            | 1.00      | -                                 | -         | 14.08                             | 2.63      |
| 6 ~ 7   | 112.48  | 1.00      | 100.00                            | 1.00      | -                                 | -         | 11.39                             | 2.13      |
| 7 ~ 8   | -   | -         | 100.00                            | 1.00      | -                                 | -         | 11.19                             | 2.09      |
| 8 ~ 9   | -   | -         | 100.00                            | 1.00      | -                                 | -         | 11.29                             | 2.11      |
| 9 ~ 10  | 112.89  | 1.00      | 100.00                            | 1.00      | -                                 | -         | 12.11                             | 2.26      |
| 10 ~ 11 | 118.87  | 1.00      | 100.00                            | 1.00      | -                                 | -         | 12.17                             | 2.27      |
| 11 ~ 12 | 118.87  | 1.00      | 100.00                            | 1.00      | -                                 | -         | 12.17                             | 2.27      |
| 12 ~ 13 | -   | -         | 100.00                            | 1.00      | -                                 | -         | 12.18                             | 2.28      |
| 13 ~ 14 | -   | -         | 99.84                             | 1.00      | -                                 | -         | 12.18                             | 2.28      |
|         |   |           |                                   |           |                                   |           |                                   |           |
|         |   |           |                                   |           |                                   |           |                                   |           |
|         |   |           |                                   |           |                                   |           |                                   |           |
|         |   |           |                                   |           |                                   |           |                                   |           |
|         |   |           |                                   |           |                                   |           |                                   |           |
|         |   |           |                                   |           |                                   |           |                                   |           |
|         |   |           |                                   |           |                                   |           |                                   |           |
|         |   |           |                                   |           |                                   |           |                                   |           |
|         |   |           |                                   |           |                                   |           |                                   |           |
|         |   |           |                                   |           |                                   |           |                                   |           |
|         |   |           |                                   |           |                                   |           |                                   |           |
|         |   |           |                                   |           |                                   |           |                                   |           |
|         |   |           |                                   |           |                                   |           |                                   |           |
|         |   |           |                                   |           |                                   |           |                                   |           |
|         |   |           |                                   |           |                                   |           |                                   |           |
|         |   |           |                                   |           |                                   |           |                                   |           |
|         |   |           |                                   |           |                                   |           |                                   |           |
|         |   |           |                                   |           |                                   |           |                                   |           |

|                                 |         |                          |      |            |
|---------------------------------|---------|--------------------------|------|------------|
| 様式3(急)<br>建築物の構造の規制に必要な衝撃に関する事項 | 自然現象の種類 | 急傾斜地の崩壊                  | 箇所番号 | I-102K2244 |
|                                 | 告示番号    | 千葉県告示第231号<br>千葉県告示第236号 | 箇所名  | 木原12       |
|                                 | 告示年月日   | 令和6年3月29日                | 所在地  | 山武市木原      |