

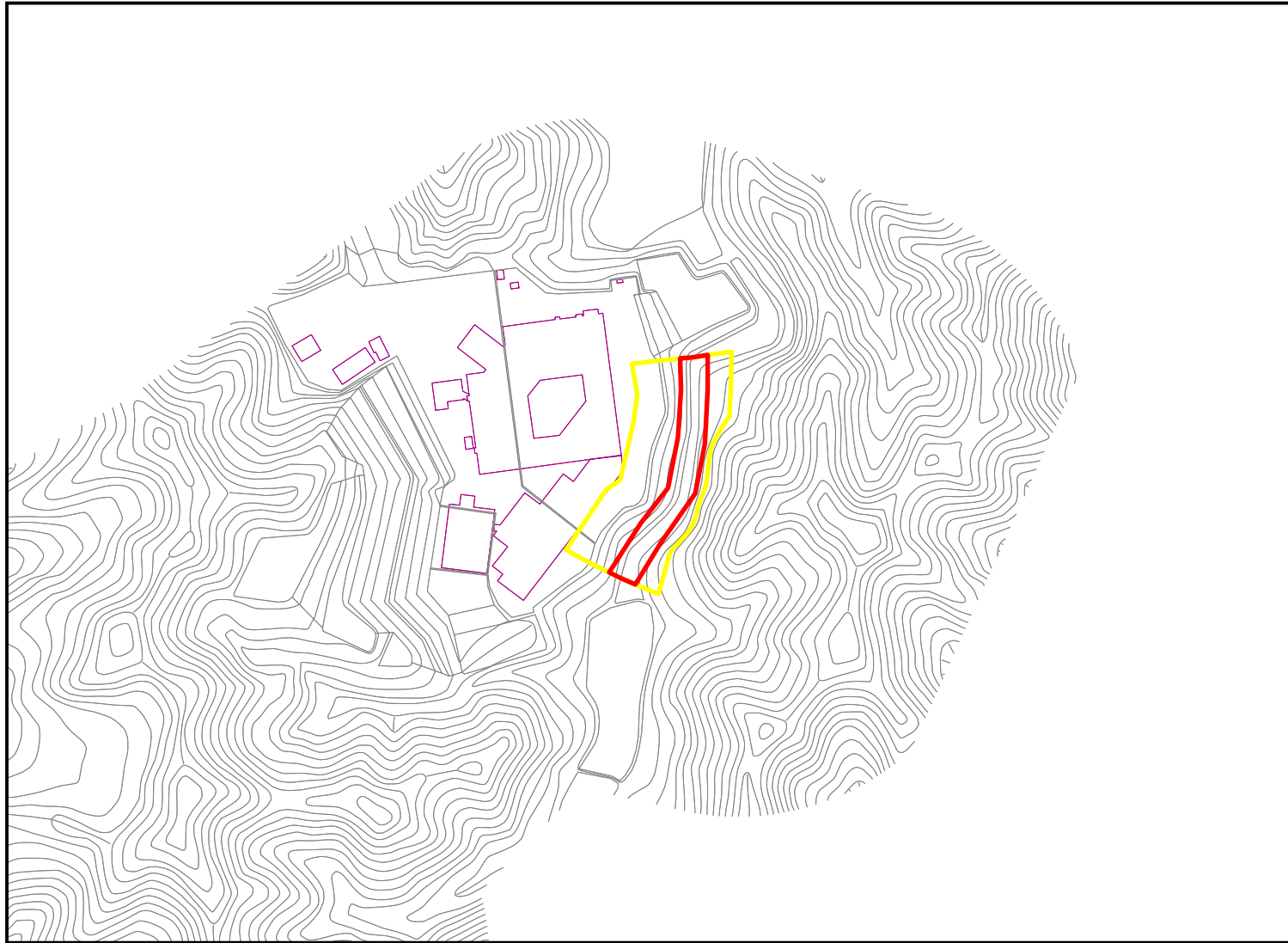



箇所番号	I-122K2248		著しい危害のおそれのある土地の区域
箇所名	釈迦谷31		危害のおそれのある土地の区域
所在地	いすみ市釈迦谷、新田若山深堀入会地		



0 5 10 20 30 40 50
 m

土砂災害警戒区域・特別警戒区域図 釈迦谷地区

図
面
凡
例

土砂災害特別警戒区域 (著しい危害のおそれのある土地の区域)
土砂災害警戒区域 (危害のおそれのある土地の区域)



0 510 20 30 40 50
m