

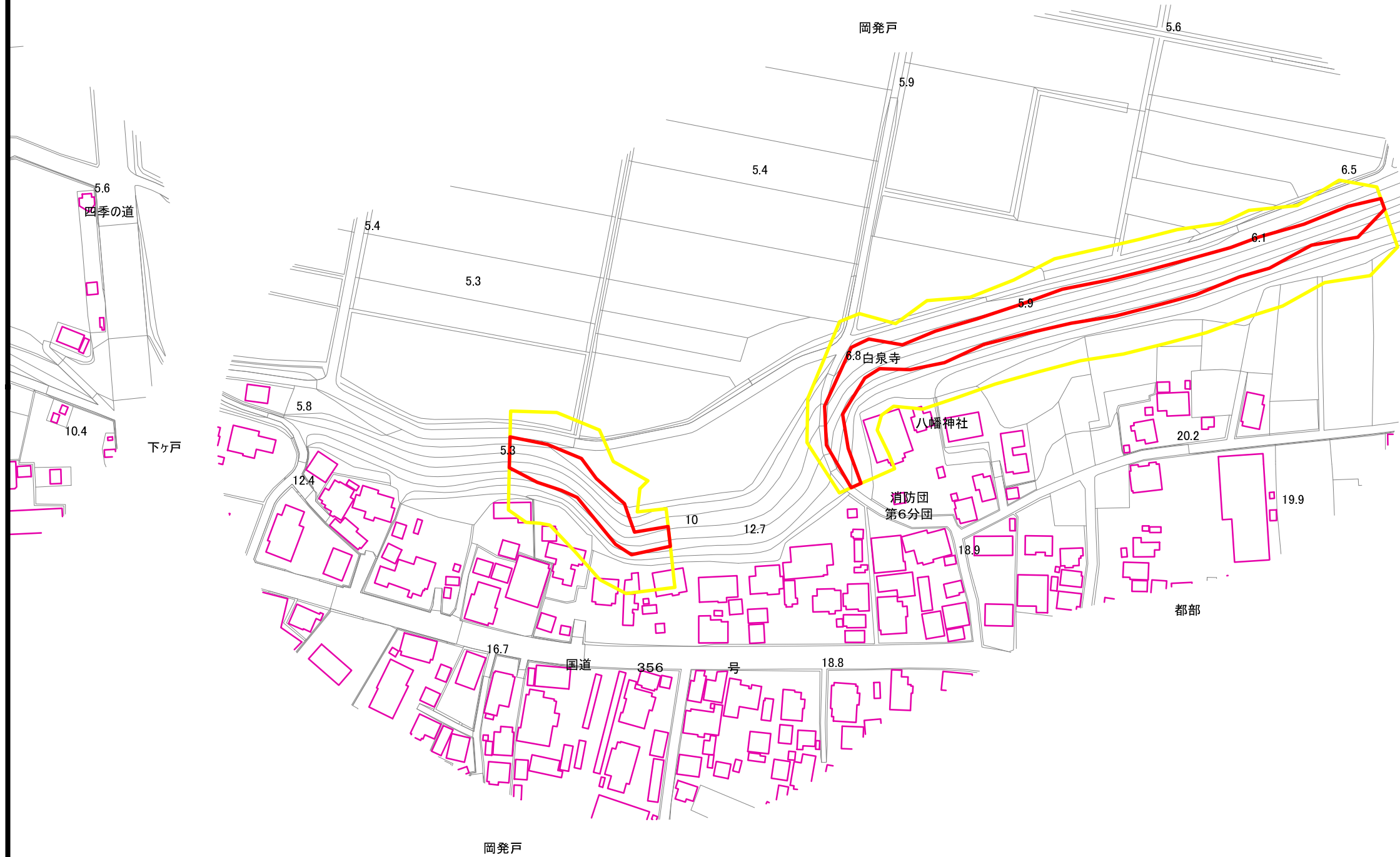




# 土砂災害警戒区域・特別警戒区域(急傾斜地の崩壊)

箇所番号	I-042K2011	 著しい危害のおそれのある土地の区域
箇所名		
所在地	我孫子市岡発戸	 危害のおそれのある土地の区域





# 土砂災害警戒区域・特別警戒区域(急傾斜地の崩壊)

箇所番号	I-042K2011		著しい危害のおそれのある土地の区域
箇所名			
所在地	我孫子市岡発戸		危害のおそれのある土地の区域

