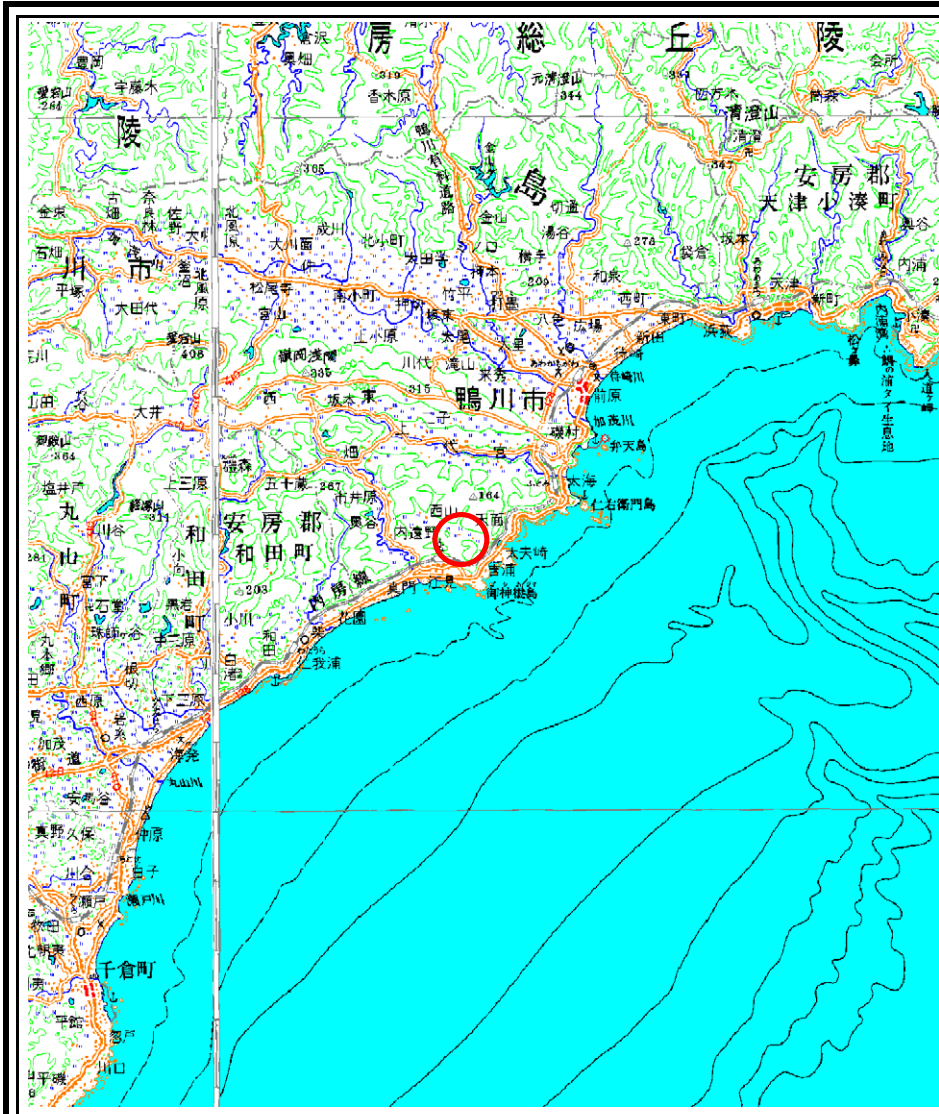


# 土砂災害警戒区域等の指定の告示に係る図書(様式1)



(1/200,000)

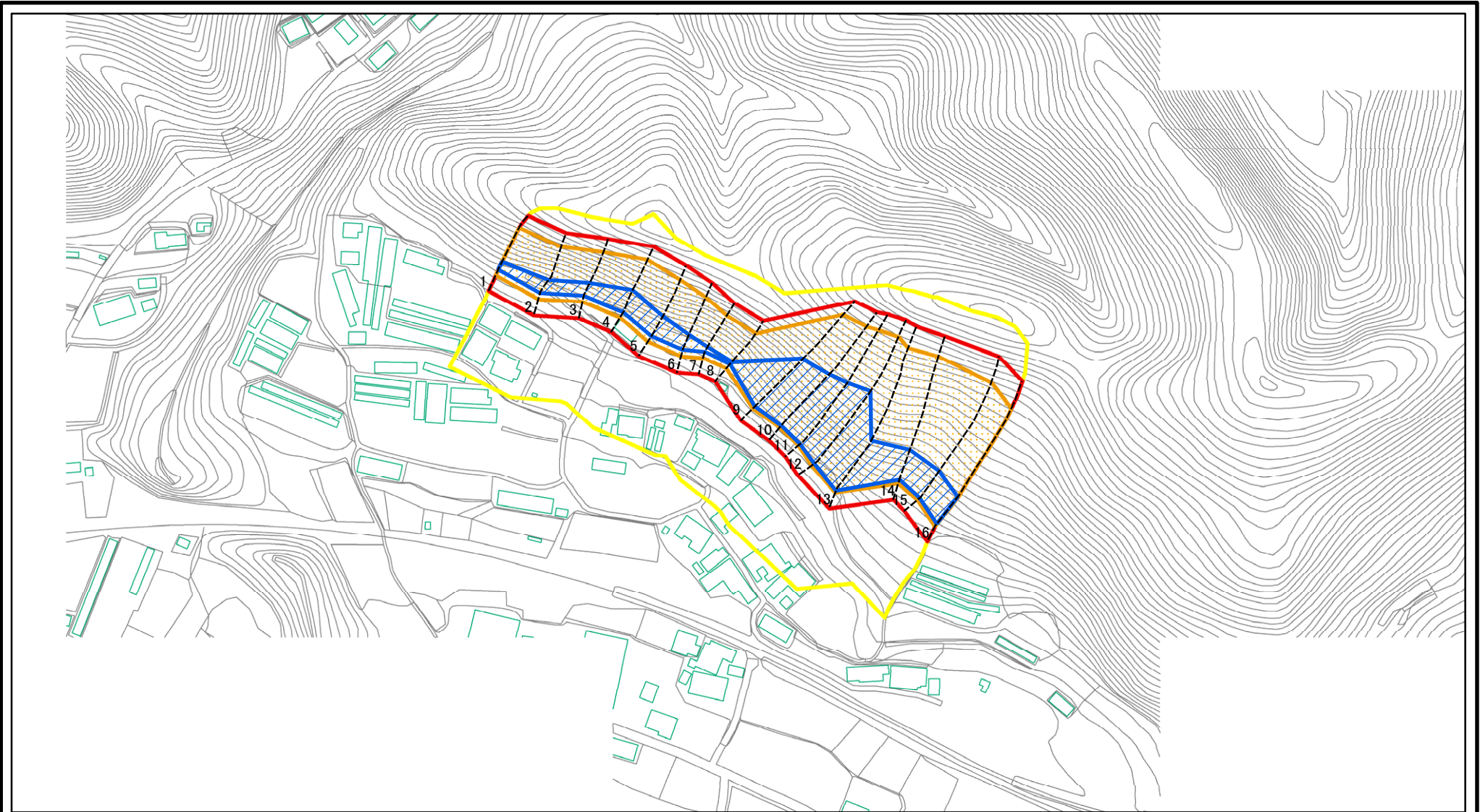


(1/25,000)

様式1(急) 土砂災害警戒区域・土砂災害特別警戒区域 位置図	自然現象の種類	急傾斜地の崩壊
	箇所番号	I-0982
	箇所名	青木
	所在地	鴨川市大字江見青木字青木

この地図は、国土地理院長の承認を得て、同院発行の数値地図20000(地図画像)及び数値地図25000(地図画像)を複製したものである。(承認番号 平17総複、第668号)

# 土砂災害警戒区域等の指定の告示に係る図書(様式2)



0 25 50 100  
m

図中の数字は横断測線番号を示す

様式2(急)

土砂災害警戒区域・土砂災害特別警戒区域  
区域図

土砂災害防止法施行令第二条の基準に該当する区域

土砂災害防止法  
施行令第三条の  
基準に該当する  
区域

土石等の(移動)高さが1m以下の場合、  
土石等の移動による力が100kN/mを超える区域  
土石等の堆積の高さが3mを超える区域  
それ以外の区域



縮尺

1:2,500

自然現象  
の種類

告示番号

告示年月日

急傾斜地の崩壊

警戒区域:千葉県告示第213号  
特別警戒区域:千葉県告示第215号

平成19年3月6日

箇所番号

箇所名

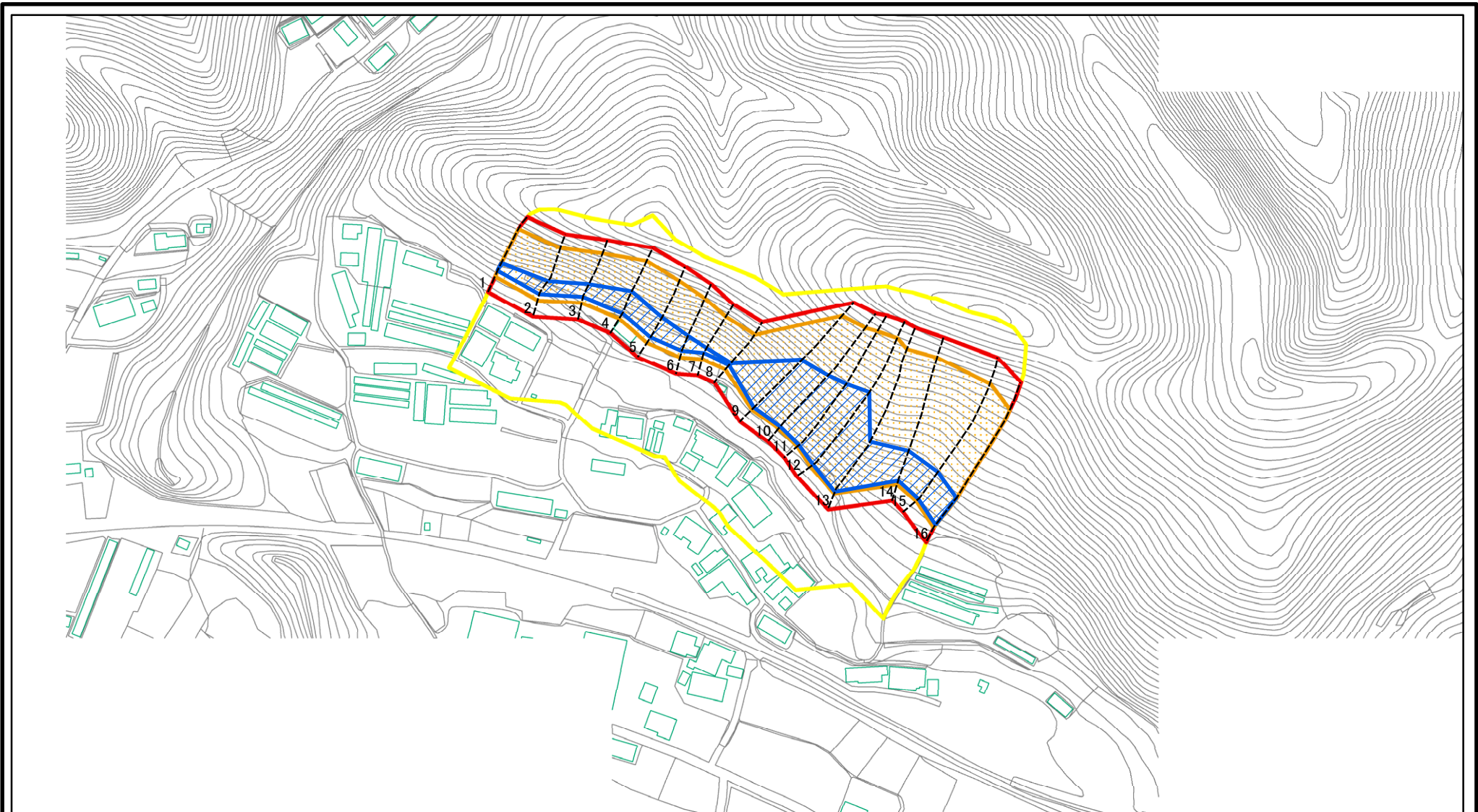
所在地

I-0982

青木

鴨川市大字江見青木字青木

# 土砂災害警戒区域等の指定の告示に係る図書(様式2-1)



0 25 50 100  
m

図中の数字は横断測線番号を示す

様式2-1(急)

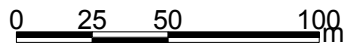
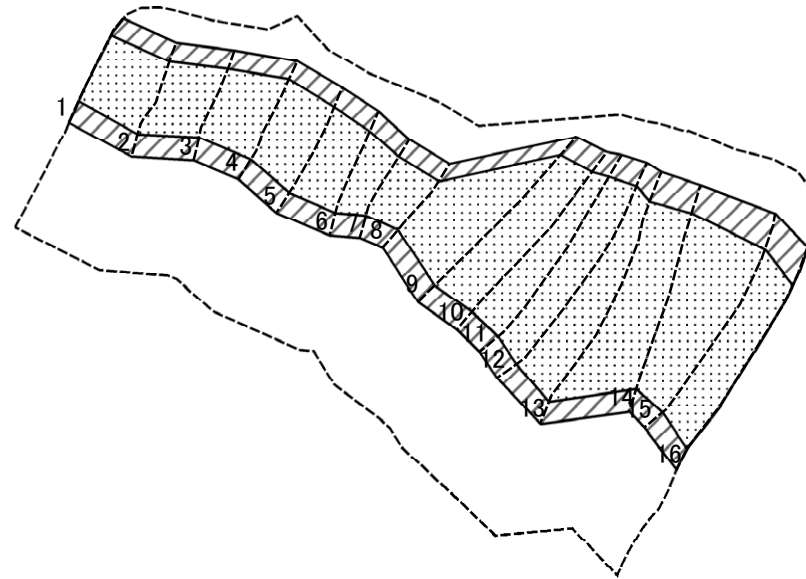
土砂災害警戒区域・土砂災害特別警戒区域  
区域図

土砂災害防止法施行令第二条の基準に該当する区域	
土砂災害防止法施行令第三条の基準に該当する区域	
それ以外の区域	

	縮尺
	1:2,500

自然現象の種類	急傾斜地の崩壊	箇所番号	I-0982
告示番号	警戒区域:千葉県告示第213号 特別警戒区域:千葉県告示第215号	箇所名	青木
告示年月日	平成19年3月6日	所在地	鴨川市大字江見青木字青木

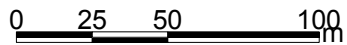
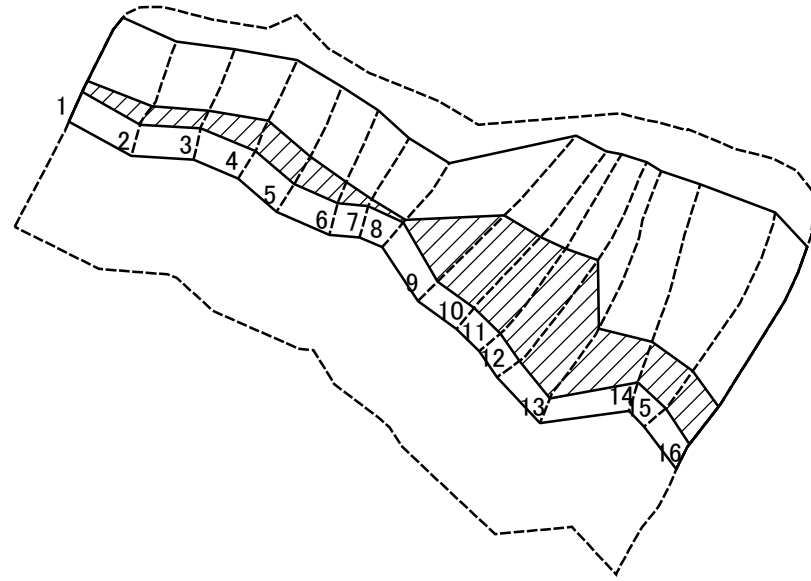
# 土砂災害警戒区域等の指定の告示に係る図書(様式2-2)



図中の数字は横断測線番号を示す

様式2-2(急) 土砂災害特別警戒区域の区域区分図 (急傾斜地の崩壊に伴う土石等の移動により 建築物の地上部に作用すると想定される力)	土砂災害防止法施行令第二条の基準に該当する区域		N 縮尺 1:2,500	自然現象の種類	急傾斜地の崩壊	箇所番号	I-0982
	土砂災害防止法 施行令第三条の 基準に該当する 区域	土石等の(移動)高さが1m以下の場合、 土石等の移動による力が100kN/mを超える区域		告示番号	警戒区域:千葉県告示第213号 特別警戒区域:千葉県告示第215号	箇所名	青木
		それ以外の区域		告示年月日	平成19年3月6日	所在地	鴨川市大字江見青木字青木

# 土砂災害警戒区域等の指定の告示に係る図書(様式2-3)



図中の数字は横断測線番号を示す

様式2-3(急)  
土砂災害特別警戒区域の区域区分図  
(急傾斜地の崩壊に伴う土石等の堆積により  
建築物の地上部に作用すると想定される力)

土砂災害防止法施行令第二条の基準に該当する区域	
土砂災害防止法施行令第三条の基準に該当する区域	
それ以外の区域	

N  
縮尺  
1:2,500

自然現象の種類	急傾斜地の崩壊
告示番号	警戒区域:千葉県告示第213号 特別警戒区域:千葉県告示第215号
告示年月日	平成19年3月6日

箇所番号	I-0982
箇所名	青木
所在地	鴨川市大字江見青木字青木

## 土砂災害警戒区域等の指定の告示に係る図書(様式3)

横断測線の区間	土石等の移動により建築物の地上部に作用すると想定される力				土石等の堆積により建築物の地上部に作用すると想定される力				
	土石等の(移動)高さが1m以下の場合、土石等の移動による力が100kN/m <sup>2</sup> を超える区域		それ以外の区域		土石等の堆積の高さが3mを超える区域		それ以外の区域		
	力の大きさのうち最大のもの(kN/m <sup>2</sup> )	土石等の高さ(m)	力の大きさのうち最大のもの(kN/m <sup>2</sup> )	土石等の高さ(m)	力の大きさのうち最大のもの(kN/m <sup>2</sup> )	土石等の高さ(m)	力の大きさのうち最大のもの(kN/m <sup>2</sup> )	土石等の高さ(m)	
NO.1 ~ NO.2	155.03	1.00	100.00	1.00	18.82	3.33	16.95	3.00	
NO.2 ~ NO.3	155.03	1.00	100.00	1.00	19.13	3.39	16.95	3.00	
NO.3 ~ NO.4	158.01	1.00	100.00	1.00	19.13	3.39	16.95	3.00	
NO.4 ~ NO.5	158.01	1.00	100.00	1.00	19.10	3.38	16.95	3.00	
NO.5 ~ NO.6	155.14	1.00	100.00	1.00	18.01	3.19	16.95	3.00	
NO.6 ~ NO.7	152.37	1.00	100.00	1.00	17.85	3.16	16.95	3.00	
NO.7 ~ NO.8	150.22	1.00	100.00	1.00	17.77	3.15	16.95	3.00	
NO.8 ~ NO.9	154.41	1.00	100.00	1.00	21.93	3.88	16.95	3.00	
NO.9 ~ NO.10	154.41	1.00	100.00	1.00	21.93	3.88	16.95	3.00	
NO.10 ~ NO.11	153.71	1.00	100.00	1.00	21.85	3.87	16.95	3.00	
NO.11 ~ NO.12	152.95	1.00	100.00	1.00	21.72	3.84	16.95	3.00	
NO.12 ~ NO.13	152.95	1.00	100.00	1.00	21.72	3.84	16.95	3.00	
NO.13 ~ NO.14	145.07	1.00	100.00	1.00	20.79	3.68	16.95	3.00	
NO.14 ~ NO.15	145.07	1.00	100.00	1.00	19.05	3.37	16.95	3.00	
NO.15 ~ NO.16	134.17	1.00	100.00	1.00	18.33	3.24	16.95	3.00	

様式3(急) 建築物の構造の規制に必要な衝撃に関する事項	自然現象の種類	急傾斜地の崩壊	箇所番号	I-0982
	告示番号	警戒区域: 千葉県告示第213号 特別警戒区域: 千葉県告示第215号	箇所名	青木
	告示年月日	平成19年3月6日	所在地	鴨川市大字江見青木字青木