

# 土砂災害警戒区域等の指定の告示に係る図書(様式1)



(1/200,000)

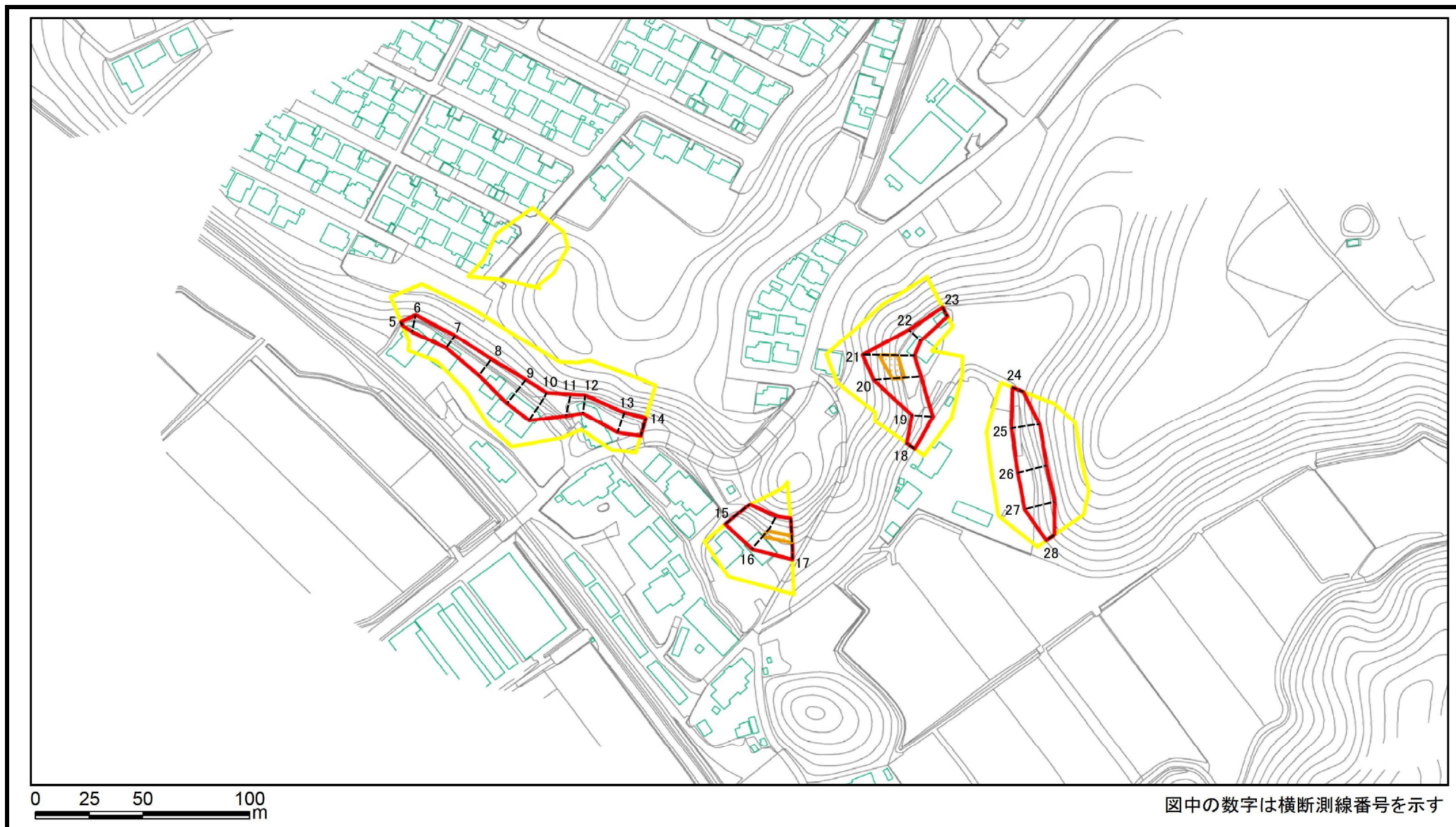


(1/25,000)

様式1(急) 土砂災害警戒区域・土砂災害特別警戒区域 位置図	自然現象の種類	急傾斜地の崩壊
	箇所番号	I-057K2016
	箇所名	酒直6
	所在地	印旛郡栄町酒直、酒直台2丁目

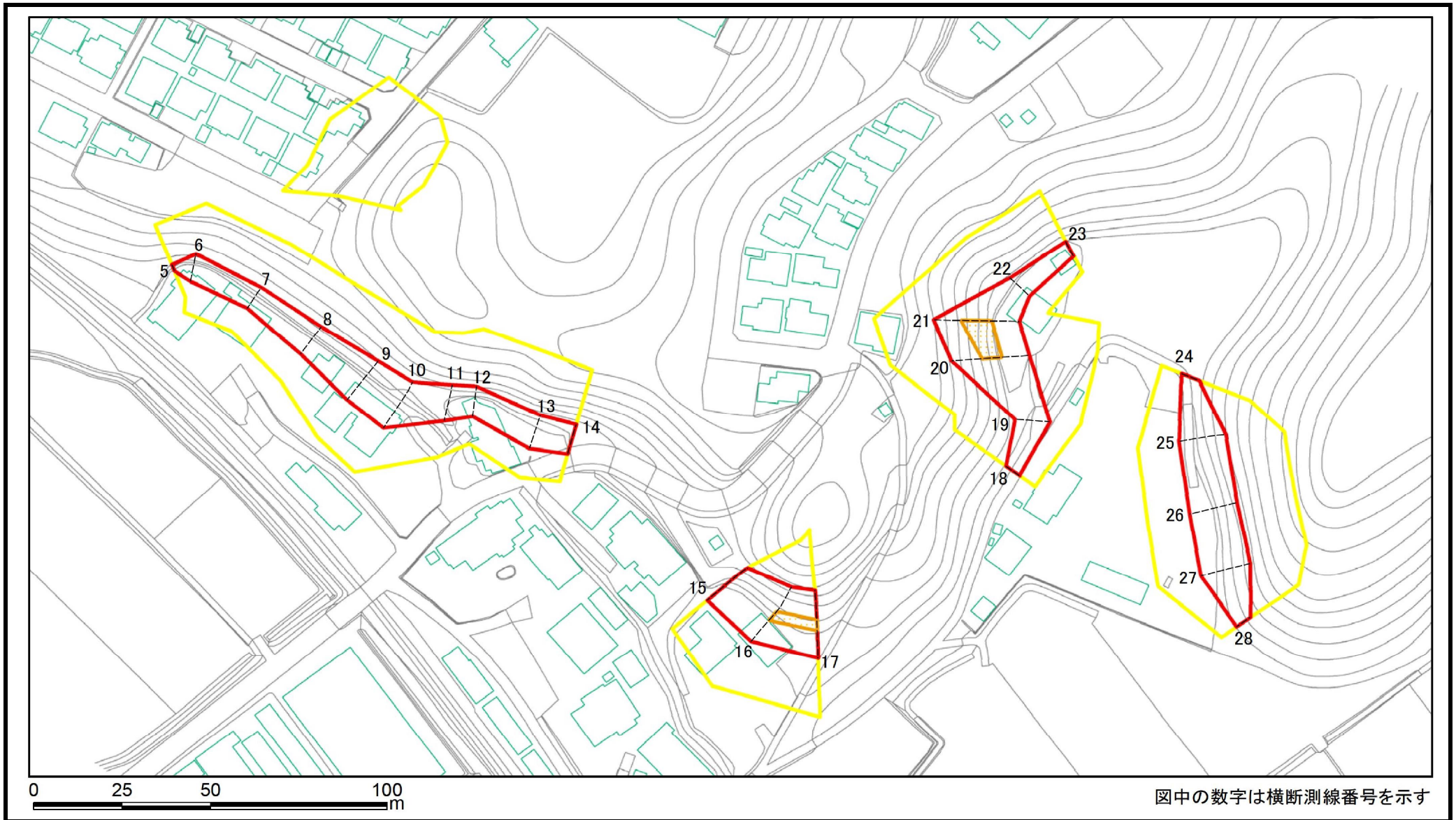
「測量法に基づく国土地理院長承認(複製)R 4JHf 116」本製品を複製する場合には、国土地理院の長の承認を得なければならない。」

# 土砂災害警戒区域等の指定の告示に係る図書(様式2)



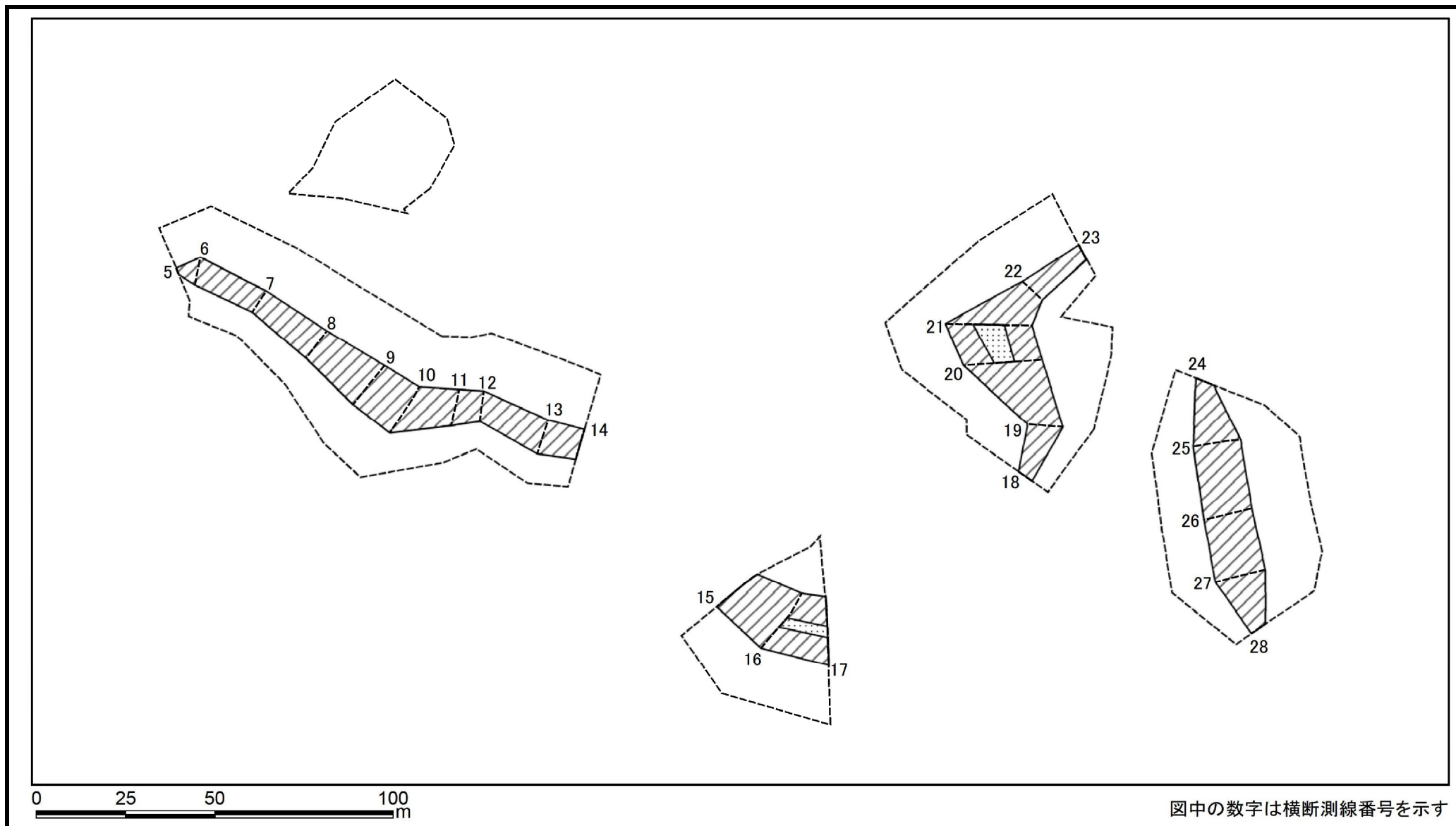
様式2(急) 土砂災害警戒区域・土砂災害特別警戒区域 区域図(その1)	土砂災害防止法施行令第二条の基準に該当する区域		N 縮尺 1:2,500	自然現象の種類	急傾斜地の崩壊	箇所番号	I-057K2016
	土砂災害防止法施行令第三条の基準に該当する区域			告示番号	千葉県告示第436号 千葉県告示第437号	箇所名	酒直6
	土砂等の(移動)高さが1m以下の場合、 土砂等の移動による力が100kN/m <sup>2</sup> を超える区域			告示年月日	令和5年11月14日	所在地	印旛郡栄町酒直、酒直台2丁目
	土砂等の堆積の高さが3mを超える区域						
それ以外の区域							

# 土砂災害警戒区域等の指定の告示に係る図書(様式2)参考図



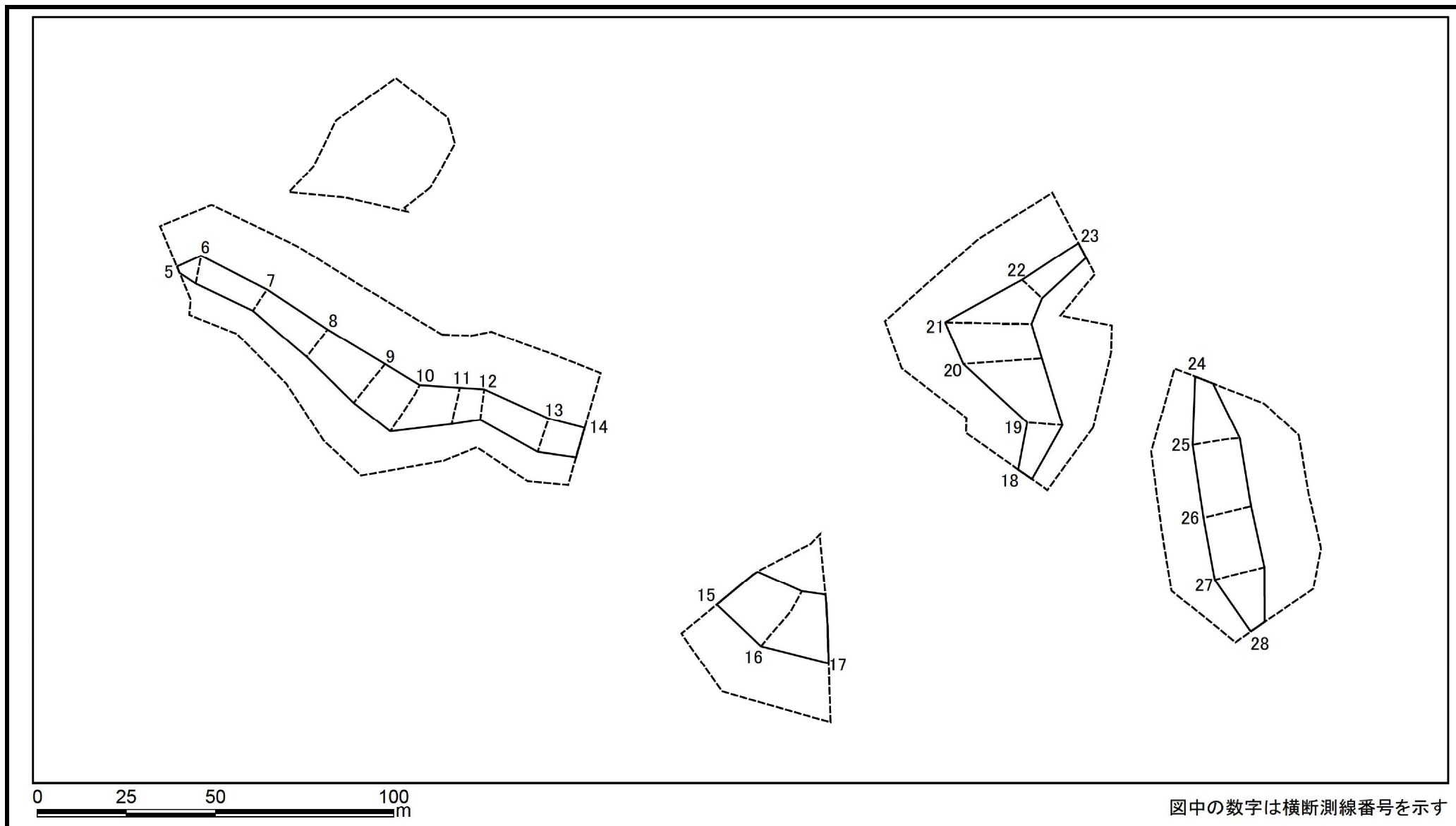
様式2(急) 土砂災害警戒区域・土砂災害特別警戒区域 区域図(参考図)	土砂災害防止法施行令第二条の基準に該当する区域		縮尺 1:1,500	自然現象の種類	急傾斜地の崩壊	箇所番号	I-057K2016
	土砂災害防止法施行令第三条の基準に該当する区域			告示番号	千葉県告示第436号 千葉県告示第437号	箇所名	酒直6
	土砂等の(移動)高さが1m以下の場合、 土砂等の移動による力が100kN/m <sup>2</sup> を超える区域			告示年月日	令和5年11月14日	所在地	印旛郡栄町酒直、酒直台2丁目
	土砂等の堆積の高さが3mを超える区域						
	それ以外の区域						

# 土砂災害警戒区域等の指定の告示に係る図書(様式2-1)



様式2-1(急) 土砂災害特別警戒区域の区域区分図 (急傾斜地の崩壊に伴う土石などの移動により 建築物の地上部に作用すると想定される力) <力区分:移動>	土砂災害防止法施行令第二条の基準に該当する区域			N 縮尺 1:1,500	自然現象の種類	急傾斜地の崩壊	箇所番号	I-057K2016
	土砂災害防止法施行令第三条の基準に該当する区域	土石等の(移動)高さが1m以下の場合、 土石等の移動による力が100kN/m <sup>2</sup> を超える区域			告示番号	千葉県告示第436号 千葉県告示第437号	箇所名	酒直6
	それ以外の区域				告示年月日	令和5年11月14日	所在地	印旛郡栄町酒直、酒直台2丁目

# 土砂災害警戒区域等の指定の告示に係る図書(様式2-2)



様式2-2(急) 土砂災害特別警戒区域の区域区分図 (急傾斜地の崩壊に伴う土石などの堆積により 建築物の地上部に作用すると想定される力) <力区分:堆積>	土砂災害防止法施行令第二条の基準に該当する区域			縮尺 1:1,500	自然現象の種類	急傾斜地の崩壊	箇所番号	I-057K2016
	土砂災害防止法施行令第三条の基準に該当する区域	土石等の堆積の高さが3mを超える区域			告示番号	千葉県告示第436号 千葉県告示第437号	箇所名	酒直6
		それ以外の区域			告示年月日	令和5年11月14日	所在地	印旛郡栄町酒直、酒直台2丁目

# 土砂災害警戒区域等の指定の告示に係る図書(様式3)

(1/1)

横断測線の区間	土石等の移動により建築物の地上部に作用すると想定される力				土石等の堆積により建築物の地上部に作用すると想定される力				横断測線の区間	土石等の移動により建築物の地上部に作用すると想定される力				土石等の堆積により建築物の地上部に作用すると想定される力			
	土石等の(移動)高さが1m以下の場合、土石等の移動による力が100kN/m <sup>2</sup> を超える区域		それ以外の区域		土石等の堆積の高さが3mを超える区域		それ以外の区域			土石等の(移動)高さが1m以下の場合、土石等の移動による力が100kN/m <sup>2</sup> を超える区域		それ以外の区域		土石等の堆積の高さが3mを超える区域		それ以外の区域	
	力の大きさのうち最大のもの(kN/m <sup>2</sup> )	土石等の高さ(m)	力の大きさのうち最大のもの(kN/m <sup>2</sup> )	土石等の高さ(m)	力の大きさのうち最大のもの(kN/m <sup>2</sup> )	土石等の高さ(m)	力の大きさのうち最大のもの(kN/m <sup>2</sup> )	土石等の高さ(m)		力の大きさのうち最大のもの(kN/m <sup>2</sup> )	土石等の高さ(m)	力の大きさのうち最大のもの(kN/m <sup>2</sup> )	土石等の高さ(m)	力の大きさのうち最大のもの(kN/m <sup>2</sup> )	土石等の高さ(m)	力の大きさのうち最大のもの(kN/m <sup>2</sup> )	土石等の高さ(m)
1 ~ 2	-	-	-	-	-	-	-	-	~								
2 ~ 3	-	-	-	-	-	-	-	-	~								
3 ~ 4	-	-	-	-	-	-	-	-	~								
5 ~ 6	-	-	71.95	1.00	-	-	13.74	2.57	~								
6 ~ 7	-	-	71.95	1.00	-	-	10.50	1.96	~								
7 ~ 8	-	-	81.15	1.00	-	-	10.32	1.93	~								
8 ~ 9	-	-	99.06	1.00	-	-	12.52	2.34	~								
9 ~ 10	-	-	100.00	1.00	-	-	12.52	2.34	~								
10 ~ 11	-	-	100.00	1.00	-	-	12.36	2.31	~								
11 ~ 12	-	-	84.42	1.00	-	-	10.13	1.89	~								
12 ~ 13	-	-	79.15	1.00	-	-	9.20	1.72	~								
13 ~ 14	-	-	79.15	1.00	-	-	9.39	1.76	~								
15 ~ 16	-	-	100.00	1.00	-	-	11.46	2.14	~								
16 ~ 17	109.53	1.00	100.00	1.00	-	-	11.31	2.11	~								
18 ~ 19	-	-	79.96	1.00	-	-	8.88	1.66	~								
19 ~ 20	-	-	100.00	1.00	-	-	11.15	2.08	~								
20 ~ 21	122.84	1.00	100.00	1.00	-	-	12.24	2.29	~								
21 ~ 22	-	-	100.00	1.00	-	-	12.24	2.29	~								
22 ~ 23	-	-	71.69	1.00	-	-	9.50	1.77	~								
24 ~ 25	-	-	94.39	1.00	-	-	9.96	1.86	~								
25 ~ 26	-	-	95.85	1.00	-	-	9.21	1.72	~								
26 ~ 27	-	-	96.96	1.00	-	-	11.54	2.16	~								
27 ~ 28	-	-	96.96	1.00	-	-	11.54	2.16	~								
~									~								
~									~								
~									~								

様式3(急) 建築物の構造の規制に必要な衝撃に関する事項	自然現象の種類	急傾斜地の崩壊	箇所番号	I-057K2016
	告示番号	千葉県告示第436号 千葉県告示第437号	箇所名	酒直6
	告示年月日	令和5年11月14日	所在地	印旛郡栄町酒直、酒直台2丁目